



So lesen Sie die GEWINN- Grundstückspreis- Übersicht richtig

Die GEWINN-Grundstückspreis-Übersicht 2022 ist eine Mischung aus Preisangaben von Gemeinden, Kaufpreisdaten aus den Grundbüchern, Maklerangaben und der statistischen Berechnung der Technischen Universität (TU) Wien. Folgende Punkte müssen Sie beachten.

1. Grundstücke für Einfamilienhäuser: Die angeführten Preise gelten für ein- und zweifamilienhaus-taugliche Baugründe, aber nicht für Bauträger-, Büro- und Gewerbe-grundstücke sowie Grünland. An- und Auf-schlusskosten sind in der Regel nicht enthalten.

2. Preise für gute Lagen: Die Von-bis-Preise beziehen sich auf Grundstücke in guten Lagen. Schlech-tere Lagen können bis zu 30 Prozent darunter liegen.

3. Gemeinde- und Kaufpreis-angaben: Rund 50 Prozent aller Angaben wurden GEWINN direkt aus den Gemeindeämtern gemeldet. Ergän-zend lieferte Data Science Service Kaufpreisdaten aus dem Grundbuch. Zusätzlich flossen Angaben von Im-mobilienmaklern mit ein.



4. TU-Berechnung: Basierend auf den Gemeinde-, Makler- und Kaufpreisdaten hat die Technische

Universität Wien mittels „Regressions-analyse“ die Durchschnittspreise für alle anderen Gemeinden berechnet. Die Analyse resultiert unter anderem aus Statistiken zur Kaufkraft, Bevölke-rungsdichte und Infrastruktur.

5. Sonderfall Innenstadt: Neben den innerstädtischen Wiener Bezirken wurden die Stadtzentren einiger Großstädte wie Linz oder Salzburg nicht erhoben, da es hier keine nennenswerte Anzahl an Bau-gründen für Ein- und Zweifamilien-häuser gibt.

6. Sonderfall Tourismusort: Die Preise von Tourismuszentren wie Kitzbühel oder Lech sind statis-tisch nur schwer zu bestimmen. Von extrem hoch bis niedrig reicht die Spanne. Die angeführten Zahlen sind daher nur als Näherungswert zu sehen.

7. Trend: Wie die Gemeinden oder Makler die zukünftige Entwick-lung einschätzen bzw. ob aus den Kaufpreisdaten ein Trend ablesbar war, wurde in der ganz rechten Spalte vermerkt: stark fallend ↓, leicht fal-lend ↘, gleichbleibend →, leicht stei-gend ↗, stark steigend ↑. Die aus-schließlich von der TU berechneten Daten enthalten keine Trendangabe.

| PLZ | Gemeinde | Preise/m ² von bis | Trend |
|--|---|----------------------------------|-------|
|  WIEN | | | |
| 1100 | Wien/Favoriten | 700 1.100 | ↑ |
| 1110 | Wien/Simmering | 700 1.100 | ↑ |
| 1120 | Wien/Meidling | 800 1.200 | ↑ |
| 1130 | Wien/Hietzing | 1.000 1.500 | ↑ |
| 1140 | Wien/Penzing | 700 1.300 | ↑ |
| 1160 | Wien/Ottakring | 900 1.400 | ↑ |
| 1170 | Wien/Hernals | 900 1.400 | ↑ |
| 1180 | Wien/Währing | 1.200 2.000 | ↑ |
| 1190 | Wien/Döbling | 1.200 3.000 | ↑ |
| 1210 | Wien/Floridsdorf | 600 1.100 | ↑ |
| 1220 | Wien/Donaustadt | 700 1.200 | ↑ |
| 1230 | Wien/Liesing | 700 1.300 | ↑ |
|  NIEDERÖSTERREICH | | | |
| 3462 | Absdorf | 85 140 | ↑ |
| 2481 | Achau | 390 450 | ↑ |
| 2232 | Aderklaa | 155 265 | ↑ |
| 3641 | Aggsbach | 55 90 | → |
| 2054 | Alberndorf im Pulkautal | 21 30 | → |
| 3613 | Albrechtsberg an der Großen Krems | 16 20 | ↗ |
| 2534 | Alland | 230 260 | ↑ |
| 3804 | Allentsteig | 9 15 | → |
| 3331 | Allhartsberg | 43 48 | |
| 3591 | Altenburg | 25 30 | → |
| 2632 | Altendorf | 65 70 | ↗ |
| 2571 | Altenmarkt an der Triesting | 87 119 | |
| 3033 | Altlangbach | 100 165 | ↗ |
| 2144 | Altlichtenwarth | 11 15 | → |
| 3925 | Altmelon | 10 11 | → |
| 3872 | Amaliendorf-Aalfang | 13 16 | → |
| 3300 | Amstetten, Allersdorf | 90 150 | ↑ |
| 3300 | Amstetten, Mauer | 70 90 | ↗ |
| 3300 | Amstetten, Ulmerfeld/Hausmening | 90 120 | ↑ |
| 3300 | Amstetten, Zentrum/ Parksiedlung/Kreuzberg | 180 300 | ↑ |
| 2301 | Andlersdorf | 90 120 | ↗ |
| 2261 | Angern an der March | 35 60 | ↗ |
| 3222 | Annaberg | 30 50 | → |
| 3925 | Arbesbach | 16 18 | → |
| 3321 | Ardagger | 60 80 | ↗ |
| 3661 | Artstetten-Pöbring | 29 42 | ↗ |
| 3361 | Aschbach-Markt | 60 85 | ↗ |
| 2870 | Aspang-Markt | 90 120 | ↗ |
| 2870 | Aspangberg-Sankt Peter | 70 100 | ↗ |
| 2151 | Asparn an der Zaya | 27 39 | ↗ |
| 3041 | Asperhofen | 70 100 | → |
| 3452 | Atzenbrugg | 100 160 | ↗ |
| 3452 | Atzenbrugg, Seegrund | 350 500 | |
| 2451 | Au am Leithaberge | 85 110 | ↑ |
| 2214 | Auersthal | 100 150 | ↗ |
| 2405 | Bad Deutsch-Altenburg | 130 245 | ↑ |
| 2822 | Bad Erlach | 120 140 | ↗ |
| 2721 | Bad Fischau-Brunn | 200 250 | ↗ |
| 3972 | Bad Großpertholz | 20 25 | → |
| 2222 | Bad Pirawarth | 120 180 | ↑ |
| 2853 | Bad Schönau | 50 72 | |
| 3632 | Bad Traunstein | 15 20 | → |

TITELGESCHICHTE

GEWINN-GRUNDSTÜCKSPREIS-ÜBERSICHT

| PLZ | Gemeinde | Preise/m ² von bis | | Trend |
|------|-------------------------------|----------------------------------|-----|-------|
| 2540 | Bad Vöslau | 270 | 500 | ↑ |
| 2500 | Baden, Leersdorf | 500 | 550 | ↑ |
| 2500 | Baden, Mitterberg | 600 | 800 | ↔ |
| 2500 | Baden, Weikersdorf/Baden-West | 600 | 800 | ↔ |
| 2500 | Baden, Zentrum | 600 | 800 | ↔ |
| 3633 | Bärnkopf | 17 | 22 | |
| 4441 | Behamberg | 50 | 75 | → |
| 2413 | Berg | 180 | 250 | ↑ |
| 2413 | Berg, Seegrund | 250 | 350 | |
| 3512 | Bergern im Dunkelsteinerwald | 47 | 68 | → |
| 3254 | Bergland | 50 | 52 | ↔ |
| 2560 | Berndorf | 150 | 260 | ↑ |
| 2275 | Bernhardsthal | 17 | 35 | ↔ |
| 3353 | Biberbach | 51 | 73 | ↔ |
| 2362 | Biedermansdorf | 500 | 600 | ↑ |
| 2102 | Bisamberg | 500 | 700 | ↑ |
| 3232 | Bischofstetten | 39 | 39 | ↔ |
| 3372 | Blindenmarkt | 55 | 75 | ↔ |
| 3372 | Blindenmarkt, Seegrund | 200 | 250 | |
| 2602 | Blumau-Neurißhof | 150 | 200 | ↑ |
| 2213 | Bockfließ | 110 | 150 | ↔ |
| 3072 | Böheimkirchen | 75 | 110 | → |
| 3053 | Brand-Laaben | 80 | 120 | ↔ |
| 3871 | Brand-Nagelberg | 10 | 15 | → |
| 2624 | Breitenau | 70 | 80 | → |
| 2384 | Breitenfurt bei Wien | 400 | 500 | ↑ |
| 2673 | Breitenstein | 45 | 90 | ↔ |
| 2833 | Bromberg | 30 | 40 | → |
| 2460 | Bruck an der Leitha | 200 | 420 | ↑ |
| 2345 | Brunn am Gebirge | 500 | 800 | ↑ |
| 3595 | Brunn an der Wild | 12 | 18 | → |
| 2630 | Buchbach | 64 | 86 | |
| 3730 | Burgschleinitz-Kühnring | 18 | 20 | → |
| 2232 | Deutsch-Wagram | 250 | 450 | ↑ |
| 3813 | Dietmanns | 13 | 19 | |
| 3843 | Dobersberg | 19 | 19 | ↔ |
| 4392 | Dorfstetten | 16 | 21 | |
| 2165 | Drasenhofen | 15 | 25 | |
| 3552 | Droß | 70 | 90 | ↔ |
| 2095 | Drosendorf-Zissersdorf | 8 | 12 | → |
| 2265 | Drösing | 16 | 30 | ↔ |
| 3392 | Dunkelsteinerwald | 49 | 49 | ↔ |
| 2263 | Dürnkrut | 35 | 50 | ↔ |
| 3601 | Dürnstein | 210 | 279 | |
| 2490 | Ebenfurth | 200 | 300 | ↑ |
| 2251 | Ebenthal | 29 | 29 | ↔ |
| 2435 | Ebergassing | 200 | 250 | ↔ |
| 2483 | Ebreichsdorf | 300 | 400 | ↑ |
| 3903 | Echsenbach | 11 | 17 | → |
| 2305 | Eckartsau | 70 | 110 | ↑ |
| 2842 | Edlitz | 42 | 61 | → |
| 3730 | Eggenburg | 35 | 50 | ↔ |
| 2492 | Eggendorf | 100 | 160 | ↑ |
| 3861 | Eggern | 9 | 9 | → |
| 3032 | Eichgraben | 140 | 260 | ↑ |
| 3862 | Eisgarn | 7 | 10 | → |
| 3644 | Emmersdorf an der Donau | 70 | 120 | ↔ |
| 2292 | Engelhartstetten | 60 | 100 | ↔ |
| 4482 | Ennsdorf | 145 | 190 | ↑ |
| 2640 | Enzenreith | 60 | 80 | ↔ |
| 2431 | Enzersdorf an der Fischa | 200 | 290 | ↑ |
| 2202 | Enzersfeld im Weinviertel | 300 | 350 | ↑ |

| PLZ | Gemeinde | Preise/m ² von bis | | Trend |
|------|----------------------------------|----------------------------------|-----|-------|
| 2551 | Enzesfeld-Lindabrunn | 300 | 350 | ↑ |
| 3253 | Erlauf | 28 | 41 | → |
| 2116 | Ernstbrunn | 70 | 110 | ↑ |
| 4432 | Ernsthofen | 90 | 130 | ↔ |
| 3355 | Ertl | 36 | 51 | ↔ |
| 3153 | Eschenau | 45 | 65 | ↔ |
| 3324 | Euratsfeld | 55 | 80 | ↔ |
| 2162 | Falkenstein | 16 | 24 | ↔ |
| 2133 | Fallbach | 15 | 15 | → |
| 2873 | Feistritz am Wechsel | 60 | 65 | → |
| 2603 | Felixdorf | 180 | 280 | ↔ |
| 3481 | Fels am Wagram | 75 | 100 | ↑ |
| 3481 | Fels am Wagram, Seegrund | 200 | 300 | |
| 3325 | Ferschnitz | 50 | 55 | ↔ |
| 2401 | Fischamend | 250 | 355 | ↑ |
| 3213 | Frankenfels | 45 | 50 | → |
| 2564 | Furth an der Triesting | 62 | 85 | |
| 3511 | Furth bei Göttweig | 100 | 150 | → |
| 2531 | Gaden | 400 | 740 | ↑ |
| 3003 | Gablitz | 375 | 530 | ↑ |
| 3292 | Gaming | 45 | 80 | → |
| 2230 | Gänserndorf (inkl. Ortsteil Süd) | 200 | 440 | ↑ |
| 3571 | Gars am Kamp | 44 | 55 | → |
| 3852 | Gastern | 12 | 14 | ↔ |
| 2154 | Gaubitsch | 17 | 25 | ↔ |
| 2191 | Gaweinstal | 140 | 180 | ↑ |
| 3494 | Gedersdorf | 70 | 110 | ↔ |
| 2093 | Geras | 22 | 24 | → |
| 2201 | Gerasdorf bei Wien | 550 | 800 | ↑ |
| 3385 | Gerersdorf | 80 | 90 | ↔ |
| 3542 | Gföhl | 50 | 70 | ↑ |
| 2372 | Gießhübl | 700 | 900 | ↔ |
| 2282 | Glinzendorf | 260 | 270 | → |
| 2640 | Gloggnitz | 80 | 130 | ↔ |
| 3950 | Gmünd | 50 | 100 | ↔ |
| 2152 | Gnadendorf | 15 | 15 | ↔ |
| 2013 | Göllersdorf | 65 | 90 | ↔ |
| 3381 | Golling an der Erlauf | 45 | 45 | → |
| 3800 | Göpfritz an der Wild | 11 | 11 | → |
| 3345 | Göstling an der Ybbs | 45 | 65 | → |
| 2464 | Göttlesbrunn-Arbesthal | 120 | 140 | → |
| 2434 | Götzendorf an der Leitha | 160 | 220 | ↑ |
| 2020 | Grabern | 32 | 35 | → |
| 2632 | Grafenbach-St. Valentin | 70 | 80 | ↔ |
| 3492 | Grafenegg | 60 | 75 | ↔ |
| 3912 | Grafenschlag | 14 | 19 | |
| 3484 | Grafenwörth | 60 | 130 | ↑ |
| 2440 | Gramatneusiedl | 230 | 250 | ↔ |
| 3264 | Gresten | 70 | 90 | → |
| 3264 | Gresten-Land | 50 | 70 | → |
| 2840 | Grimmenstein | 54 | 77 | ↔ |
| 3920 | Groß Gerungs | 10 | 32 | ↔ |
| 2301 | Groß-Enzersdorf | 320 | 600 | ↑ |
| 2221 | Groß-Schweinbarth | 80 | 120 | ↑ |
| 3812 | Groß-Siegharts | 15 | 15 | → |
| 3950 | Großdietmanns | 18 | 25 | ↑ |
| 2203 | Großbebersdorf | 200 | 250 | ↑ |
| 2212 | Großengersdorf | 110 | 140 | ↔ |
| 3913 | Großgöttfritz | 18 | 30 | ↔ |
| 2034 | Großharras | 12 | 12 | → |
| 2282 | Großhofen | 150 | 200 | ↑ |
| 2143 | Großkrut | 20 | 35 | ↔ |

| PLZ | Gemeinde | Preise/m ² von bis | | Trend |
|------|---------------------------|----------------------------------|------|-------|
| 2002 | Großmugl | 50 | 100 | ↑ |
| 3471 | Großriedenthal | 25 | 30 | → |
| 2114 | Großrußbach | 100 | 190 | ↑ |
| 3922 | Großschönau | 18 | 25 | ↔ |
| 3701 | Großweikersdorf | 75 | 165 | ↑ |
| 2733 | Grünbach am Schneeberg | 46 | 75 | |
| 2352 | Gumpoldskirchen | 550 | 750 | ↑ |
| 2525 | Günselsdorf | 135 | 155 | ↔ |
| 2042 | Guntersdorf | 24 | 33 | |
| 2353 | Guntramsdorf | 500 | 600 | ↑ |
| 3665 | Gutenbrunn | 25 | 25 | ↔ |
| 2770 | Gutenstein | 48 | 65 | |
| 3350 | Haag | 100 | 140 | ↔ |
| 3493 | Hadersdorf-Kammern | 60 | 80 | |
| 2061 | Hadres | 17 | 23 | |
| 3386 | Hafnerbach | 50 | 85 | ↔ |
| 2102 | Hagenbrunn | 400 | 600 | ↑ |
| 4431 | Haidershofen | 100 | 120 | ↔ |
| 2410 | Hainburg a.d. Donau | 160 | 260 | ↑ |
| 3170 | Hainfeld | 79 | 120 | ↔ |
| 2083 | Hardegg | 10 | 15 | → |
| 2286 | Haringsee | 60 | 100 | ↔ |
| 2111 | Harmannsdorf | 180 | 280 | ↑ |
| 2402 | Haslau-Maria Ellend | 160 | 210 | ↑ |
| 3874 | Haugschlag | 16 | 22 | |
| 2054 | Haugsdorf | 16 | 21 | |
| 3384 | Haunoldstein | 48 | 69 | ↔ |
| 2145 | Hausbrunn | 14 | 14 | ↔ |
| 2184 | Hauskirchen | 25 | 30 | ↔ |
| 3464 | Hausleiten | 110 | 310 | ↑ |
| 3860 | Heidenreichstein | 16 | 23 | → |
| 2532 | Heiligenkreuz | 230 | 370 | ↑ |
| 3704 | Heldenberg | 55 | 55 | ↑ |
| 2332 | Hennersdorf | 450 | 600 | ↑ |
| 2560 | Hernstein | 130 | 190 | ↔ |
| 2171 | Herrnbaumgarten | 17 | 23 | |
| 3130 | Herzogenburg | 70 | 115 | ↑ |
| 2325 | Himberg | 400 | 500 | ↔ |
| 2371 | Hinterbrühl | 600 | 1200 | ↔ |
| 3942 | Hirschbach | 14 | 14 | → |
| 2552 | Hirtenberg | 170 | 300 | ↑ |
| 2123 | Hochleithen | 100 | 160 | ↔ |
| 2852 | Hochneukirchen-Gschaidt | 30 | 50 | → |
| 2802 | Hochwolkersdorf | 60 | 70 | → |
| 2451 | Hof am Leithaberge | 100 | 170 | ↑ |
| 3681 | Hofamt Priel | 45 | 55 | ↔ |
| 2465 | Höflein | 90 | 110 | ↔ |
| 2732 | Höflein an der Hohen Wand | 70 | 100 | ↔ |
| 3202 | Hofstetten-Grünau | 75 | 90 | ↑ |
| 2724 | Hohe Wand | 100 | 120 | ↑ |
| 2273 | Hohenau an der March | 30 | 50 | ↔ |
| 3192 | Hohenberg | 53 | 77 | → |
| 3945 | Hoheneich | 23 | 23 | → |
| 2223 | Hohenruppersdorf | 30 | 50 | ↔ |
| 3473 | Hohenwarth-Mühlbach a. M. | 30 | 41 | |
| 2020 | Hollabrunn | 110 | 160 | ↔ |
| 3343 | Hollenstein an der Ybbs | 42 | 48 | ↔ |
| 2812 | Hollenthon | 25 | 35 | → |
| 3580 | Horn | 80 | 100 | ↔ |
| 2405 | Hundsheim | 90 | 120 | ↔ |
| 3383 | Hürm | 45 | 50 | ↔ |
| 3131 | Inzersdorf-Getzersdorf | 80 | 100 | ↑ |

| PLZ | Gemeinde | Preise/m ² von bis | Trend |
|------|--------------------------------------|----------------------------------|-------|
| 3754 | Irnfritz-Messern | 22 23 | ➔ |
| 3542 | Jaidhof | 26 38 | ➔ |
| 3763 | Japons | 9 9 | ➔ |
| 2264 | Jedenspeigen | 20 30 | ➔ |
| 3441 | Judenau-Baumgarten | 165 340 | ↑ |
| 2391 | Kaltenleutgeben | 300 400 | ↑ |
| 3141 | Kapelln | 56 76 | ➔ |
| 3822 | Karlstein an der Thaya | 18 20 | ➔ |
| 3121 | Karlstetten | 70 85 | ➔ |
| 3072 | Kasten bei Böheimkirchen | 68 100 | ➔ |
| 2801 | Katzelsdorf | 250 350 | ↑ |
| 2572 | Kaumberg | 60 80 | ➔ |
| 3851 | Kautzen | 11 18 | ➔ |
| 3331 | Kematen an der Ybbs | 50 75 | ➔ |
| 3233 | Kilb | 35 50 | ➔ |
| 3470 | Kirchberg am Wagram | 80 125 | ↑ |
| 3932 | Kirchberg am Walde | 12 17 | ➔ |
| 2880 | Kirchberg am Wechsel | 90 100 | ↑ |
| 3204 | Kirchberg an der Pielach | 70 90 | ➔ |
| 3631 | Kirchschlag | 14 18 | ➔ |
| 2860 | Kirchschlag in der Buckligen Welt | 51 120 | ➔ |
| 3062 | Kirchstetten | 50 100 | ↑ |
| 3241 | Kirnberg an der Mank | 24 30 | ➔ |
| 2533 | Klausen-Leopoldsdorf | 140 240 | ➔ |
| 2431 | Klein-Neusiedl | 200 250 | ➔ |
| 3660 | Klein-Pöchlarn | 50 60 | ➔ |
| 3163 | Kleinzell | 47 63 | ➔ |
| 3400 | Klosterneuburg, Kierling/Gugging | 480 800 | ➔ |
| 3400 | Klosterneuburg, Kritzensdorf/Höflein | 400 500 | ➔ |
| 3400 | Klosterneuburg, Ölberg/Buchberg | 700 1.100 | ↑ |
| 3400 | Klosterneuburg, Weidling | 600 1.000 | ↑ |
| 3400 | Klosterneuburg, Zentrum | 700 1.100 | ↑ |
| 3462 | Königsbrunn am Wagram | 65 115 | ↑ |
| 3433 | Königstetten | 150 245 | ↑ |
| 2100 | Korneuburg | 400 700 | ↑ |
| 3623 | Kottes-Purk | 16 20 | ➔ |
| 2542 | Kottingbrunn | 300 490 | ↑ |
| 3500 | Krems, Egelsee | 140 180 | ➔ |
| 3500 | Krems, Gneixendorf | 115 155 | ➔ |
| 3500 | Krems, Hollenburg/Thallern/Angern | 100 120 | ➔ |
| 3500 | Krems, Landersdorf | 115 165 | ➔ |
| 3500 | Krems, Rehberg | 115 150 | ➔ |
| 3500 | Krems, Weinzierl/Mitterau/Am Steindl | 200 400 | ↑ |
| 2123 | Kreuttal | 80 155 | ↑ |
| 2124 | Kreuzstetten | 95 115 | ➔ |
| 3543 | Krumau am Kamp | 14 28 | ➔ |
| 3543 | Krumau am Kamp, Seegrund | 40 50 | ➔ |
| 2851 | Krumbach | 60 80 | ➔ |
| 3375 | Krumnußbaum | 40 45 | ➔ |
| 2136 | Laa an der Thaya | 13 39 | ➔ |
| 2381 | Laab im Walde | 350 450 | ➔ |
| 2126 | Ladendorf | 70 80 | ➔ |
| 2091 | Langau | 10 10 | ➔ |
| 3550 | Langenlois | 90 100 | ➔ |
| 3442 | Langenrohr | 120 200 | ➔ |
| 2103 | Langenzersdorf | 500 700 | ↑ |
| 3921 | Langschlag | 8 15 | ➔ |
| 2326 | Lanzendorf | 400 500 | ↑ |
| 2821 | Langenkirchen | 150 200 | ➔ |

| PLZ | Gemeinde | Preise/m ² von bis | Trend |
|------|--|----------------------------------|-------|
| 2291 | Lasse | 60 150 | ➔ |
| 2291 | Lasse, Seegrund | 150 200 | ➔ |
| 2361 | Laxenburg | 500 600 | ↑ |
| 3652 | Leiben | 35 40 | ➔ |
| 2011 | Leitzersdorf | 160 180 | ↑ |
| 3552 | Lengenfeld | 60 90 | ➔ |
| 2100 | Leobendorf | 400 650 | ↑ |
| 2544 | Leobersdorf | 200 350 | ↑ |
| 2333 | Leopoldsdorf | 500 650 | ➔ |
| 2333 | Leopoldsdorf, Seegrund | 700 1.050 | ➔ |
| 2285 | Leopoldsdorf im Marchfelde | 150 230 | ↑ |
| 3522 | Lichtenau im Waldviertel | 20 32 | ➔ |
| 2813 | Lichtenegg | 22 28 | ➔ |
| 2493 | Lichtenwörth | 140 160 | ➔ |
| 3180 | Lilienfeld | 60 120 | ➔ |
| 3874 | Litschau | 20 35 | ➔ |
| 3211 | Loich | 30 50 | ➔ |
| 3382 | Loosdorf | 65 90 | ➔ |
| 3762 | Ludweis-Aigen | 4 4 | ➔ |
| 3293 | Lunz am See | 50 60 | ➔ |
| 2024 | Mailberg | 12 12 | ➔ |
| 3712 | Maissau | 25 49 | ➔ |
| 3240 | Mank | 44 58 | ➔ |
| 2452 | Mannersdorf am Leithagebirge | 130 180 | ↑ |
| 2304 | Mannsdorf an der Donau | 87 118 | ➔ |
| 3671 | Marbach an der Donau | 50 55 | ➔ |
| 2293 | Marchegg | 80 100 | ↑ |
| 2344 | Maria Enzersdorf | 500 1.000 | ↑ |
| 3643 | Maria Laach am Jauerling | 32 40 | ➔ |
| 3672 | Maria Taferl | 32 45 | ➔ |
| 3034 | Maria-Anzbach | 140 170 | ↑ |
| 2326 | Maria-Lanzendorf | 400 500 | ↑ |
| 3384 | Markersdorf-Haindorf | 55 85 | ➔ |
| 2282 | Markgrafneusiedl | 160 200 | ➔ |
| 2753 | Markt Piesting | 100 120 | ➔ |
| 3664 | Martinsberg | 20 25 | ➔ |
| 2243 | Matzen-Raggendorf | 85 130 | ➔ |
| 2751 | Matzendorf-Hölles | 120 140 | ➔ |
| 3001 | Mauerbach | 370 500 | ↑ |
| 3512 | Mautern an der Donau | 120 170 | ➔ |
| 3744 | Meiseldorf | 14 15 | ➔ |
| 3390 | Melk | 90 160 | ➔ |
| 3074 | Michelbach | 45 60 | ➔ |
| 3451 | Michelhausen | 140 200 | ↑ |
| 2761 | Miesenbach | 56 81 | ➔ |
| 2130 | Mistelbach, Hüttendorf, Lanzendorf, Ebendorf | 100 180 | ↑ |
| 2130 | Mistelbach, Zentrum | 200 270 | ↑ |
| 3224 | Mitterbach am Erlaufsee | 60 80 | ➔ |
| 2441 | Mitterndorf an der Fischa | 170 220 | ➔ |
| 2340 | Mödling, Krankenhaus | 500 625 | ➔ |
| 2340 | Mödling, Schulstraße/Feuerwehr/Kolonie | 500 550 | ➔ |
| 2340 | Mödling, Süd-Ost/Südtiroler Siedlung | 600 710 | ↑ |
| 2340 | Mödling, Villengebiete (Goethegasse, Riegerstraße) | 700 1.000 | ↑ |
| 2340 | Mödling, Zentrum | 700 1.000 | ↑ |
| 2872 | Mönichkirchen | 42 48 | ➔ |
| 3970 | Moorbad Harbach | 16 20 | ➔ |
| 2440 | Moosbrunn | 180 250 | ↑ |

| PLZ | Gemeinde | Preise/m ² von bis | Trend |
|------|---|----------------------------------|-------|
| 3426 | Muckendorf-Wipfing | 170 200 | ➔ |
| 2763 | Muggendorf | 60 90 | ➔ |
| 3622 | Mühldorf | 57 57 | ➔ |
| 2482 | Münchendorf | 260 330 | ➔ |
| 3662 | Münichreith-Laimbach | 27 36 | ➔ |
| 2033 | Nappersdorf-Kammersdorf | 15 15 | ↑ |
| 2620 | Natschbach-Loipersbach | 100 120 | ➔ |
| 3100 | Neidling | 65 93 | ➔ |
| 2135 | Neudorf bei Staats | 13 13 | ➔ |
| 3364 | Neuhofen an der Ybbs | 65 120 | ➔ |
| 3040 | Neulengbach | 150 300 | ➔ |
| 3371 | Neumarkt an der Ybbs | 35 50 | ➔ |
| 2620 | Neunkirchen | 100 150 | ➔ |
| 2183 | Neusiedl an der Zaya | 20 30 | ➔ |
| 3323 | Neustadt an der Donau | 50 70 | ➔ |
| 3052 | Neustift-Innermanzing | 120 140 | ➔ |
| 2004 | Niederhollabrunn | 75 100 | ➔ |
| 2116 | Niederleis | 35 40 | ➔ |
| 3691 | Nöchling | 30 40 | ➔ |
| 3134 | Nußdorf ob der Traisen | 50 80 | ➔ |
| 3200 | Ober-Grafendorf | 100 130 | ↑ |
| 3281 | Oberndorf an der Melk | 41 41 | ➔ |
| 2283 | Obersiebenbrunn | 115 180 | ↑ |
| 2522 | Oberwaltersdorf | 250 350 | ↑ |
| 2522 | Oberwaltersdorf, Fontana | 750 1.250 | ↑ |
| 2522 | Oberwaltersdorf, Seegrund | 500 600 | ↑ |
| 3123 | Obritzberg-Rust | 50 85 | ➔ |
| 3362 | Oed-Dehling | 52 65 | ➔ |
| 3342 | Opponitz | 47 68 | ➔ |
| 2304 | Orth an der Donau | 110 150 | ➔ |
| 3631 | Ottenschlag | 18 30 | ➔ |
| 2163 | Ottenthal | 10 30 | ➔ |
| 2880 | Otterthal | 41 60 | ➔ |
| 2181 | Palterndorf-Dobermannsdorf | 20 30 | ➔ |
| 2232 | Parbasdorf | 155 165 | ➔ |
| 3508 | Paudorf | 65 90 | ➔ |
| 2650 | Payerbach | 70 90 | ➔ |
| 2380 | Perchtoldsdorf | 550 1.350 | ↑ |
| 3753 | Pernegg | 10 13 | ➔ |
| 2052 | Pernersdorf | 21 28 | ➔ |
| 2763 | Pernitz | 75 100 | ➔ |
| 3142 | Perschling | 50 55 | ➔ |
| 3680 | Persenbeug-Gottsdorf | 49 80 | ➔ |
| 2404 | Petronell-Carnuntum | 120 140 | ➔ |
| 3252 | Petzenkirchen | 52 75 | ➔ |
| 3834 | Pfaffenschlag bei Waidhofen a. d. Thaya | 11 20 | ➔ |
| 2511 | Pfaffstätten | 500 600 | ↑ |
| 2211 | Pillichsdorf | 150 280 | ➔ |
| 2822 | Pitten | 89 120 | ➔ |
| 3380 | Pöchlarn | 58 79 | ➔ |
| 3650 | Pöggstall | 35 50 | ➔ |
| 3593 | Pölla | 12 12 | ➔ |
| 2486 | Pottendorf | 300 400 | ↑ |
| 2564 | Pottenstein | 150 260 | ↑ |
| 2170 | Poysdorf | 15 29 | ➔ |
| 2472 | Prellenkirchen | 85 135 | ➔ |
| 2472 | Prellenkirchen, Seegrund | 100 160 | ➔ |
| 3021 | Pressbaum | 260 400 | ➔ |
| 2640 | Priggitz | 64 87 | ➔ |
| 3385 | Prinzersdorf | 75 100 | ➔ |
| 2242 | Prottes | 74 101 | ➔ |

TITELGESCHICHTE

GEWINN-GRUNDSTÜCKSPREIS-ÜBERSICHT

| PLZ | Gemeinde | Preise/m ² von bis | Trend |
|------|---|----------------------------------|-------|
| 2733 | Puchberg am Schneeberg | 58 78 | |
| 3214 | Puchenstuben | 20 20 | → |
| 3741 | Pulkau | 16 23 | → |
| 3251 | Purgstall an der Erlauf | 53 76 | → |
| 3002 | Purkersdorf | 270 500 | ↑ |
| 3143 | Pyhra | 80 120 | ↑ |
| 3820 | Raabs an der Thaya | 22 22 | ↔ |
| 2640 | Raach am Hochgebirge | 70 100 | ↑ |
| 2281 | Raasdorf | 250 270 | ↑ |
| 2274 | Rabensburg | 15 15 | → |
| 3203 | Rabenstein an der Pielach | 60 70 | → |
| 3172 | Ramsau | 45 50 | → |
| 3263 | Randegg | 40 45 | → |
| 3911 | Rappottenstein | 15 25 | → |
| 3532 | Rastendorf | 30 60 | ↔ |
| 2320 | Raichenwarth | 200 220 | ↑ |
| 3720 | Ravelsbach | 30 40 | ↔ |
| 3654 | Raxendorf | 25 35 | ↔ |
| 2651 | Reichenau an der Rax | 90 180 | ↑ |
| 3863 | Reingers | 10 20 | ↔ |
| 3264 | Reinsberg | 25 36 | → |
| 2440 | Reisenberg | 120 150 | ↔ |
| 2070 | Retz | 45 120 | ↔ |
| 2074 | Retzbach | 16 20 | ↔ |
| 2272 | Ringelsdorf-Niederabsdorf | 15 25 | ↔ |
| 2663 | Rohr im Gebirge | 40 50 | ↔ |
| 2471 | Rohrau | 80 130 | ↑ |
| 3163 | Rohrbach an der Gölsen | 50 60 | → |
| 3592 | Röhrenbach | 7 14 | → |
| 3495 | Rohrendorf bei Krems | 100 130 | ↔ |
| 3743 | Röschitz | 15 15 | ↔ |
| 3573 | Rosenburg-Mold | 25 50 | → |
| 3621 | Rossatz-Arnsdorf | 65 110 | ↔ |
| 3244 | Ruprechtshofen | 35 49 | → |
| 3702 | Rußbach | 65 78 | ↔ |
| 3525 | Sallingberg | 18 18 | → |
| 3193 | Sankt Aegyden am Neuwalde | 35 45 | → |
| 3423 | Sankt Andrä-Wördern | 250 400 | ↑ |
| 3283 | Sankt Anton an der Jeßnitz | 32 47 | → |
| 3580 | Sankt Bernhard-Frauenhofen | 25 65 | ↔ |
| 2880 | Sankt Corona am Wechsel | 50 60 | ↔ |
| 2731 | Sankt Egyden am Steinfeld | 76 103 | ↔ |
| 3344 | Sankt Georgen am Reith | 28 40 | → |
| 3304 | Sankt Georgen am Ybbsfelde | 60 90 | ↑ |
| 3282 | Sankt Georgen an der Leys | 28 40 | → |
| 3243 | Sankt Leonhard am Forst | 40 55 | ↔ |
| 3572 | Sankt Leonhard am Hornerwald | 15 15 | → |
| 3231 | Sankt Margarethen an der Sierning | 50 55 | ↔ |
| 3971 | Sankt Martin | 12 14 | → |
| 3376 | Sankt Martin-Karlsbach | 45 55 | → |
| 3684 | Sankt Oswald | 25 35 | → |
| 4303 | Sankt Pantaleon-Erla | 100 130 | ↑ |
| 3352 | Sankt Peter in der Au | 90 130 | ↑ |
| 3100 | Sankt Pölten, Eisberg/Kupferbrunn | 180 300 | ↑ |
| 3100 | Sankt Pölten, Harland | 115 150 | ↔ |
| 3100 | Sankt Pölten, Radlberg/Viehofen | 80 110 | ↔ |
| 3100 | Sankt Pölten, Ratzersdorf/ Pottenbrunn | 75 140 | ↔ |
| 3100 | Sankt Pölten, Sankt Georgen/Hart | 90 150 | ↔ |
| 3100 | Sankt Pölten, Spratzern/Teufelhof | 115 160 | ↔ |
| 3100 | Sankt Pölten, Stattersdorf | 150 250 | ↑ |
| 3100 | Sankt Pölten, Wagram | 180 250 | ↑ |

| PLZ | Gemeinde | Preise/m ² von bis | Trend |
|------|-------------------------------|----------------------------------|-------|
| 4300 | Sankt Valentin | 130 210 | ↔ |
| 3161 | Sankt Veit an der Gölsen | 70 90 | ↔ |
| 2403 | Scharndorf | 100 150 | ↔ |
| 3270 | Scheibbs | 80 140 | → |
| 2831 | Scheiblingkirchen-Thernberg | 54 74 | ↔ |
| 3382 | Schollach | 35 51 | ↔ |
| 2525 | Schönau an der Triesting | 130 170 | ↔ |
| 3633 | Schönbach | 19 19 | → |
| 3562 | Schönberg am Kamp | 39 57 | → |
| 3642 | Schönbühl-Aggsbach | 54 73 | ↔ |
| 2241 | Schönkirchen-Reyersdorf | 85 190 | ↑ |
| 2641 | Schottwien | 51 73 | ↔ |
| 2733 | Schrattenbach | 45 65 | ↔ |
| 2172 | Schrattenberg | 15 15 | ↔ |
| 2073 | Schrattenthal | 12 12 | → |
| 3943 | Schrems | 28 40 | → |
| 2432 | Schwadorf | 300 400 | ↑ |
| 2625 | Schwarzau am Steinfeld | 90 140 | ↔ |
| 2662 | Schwarzau im Gebirge | 28 38 | |
| 3900 | Schwarzenau | 11 16 | ↔ |
| 2803 | Schwarzenbach | 19 35 | → |
| 3212 | Schwarzenbach an der Pielach | 25 33 | |
| 2320 | Schwechat | 400 500 | ↑ |
| 3931 | Schweigergers | 13 26 | → |
| 2824 | Seebenstein | 80 110 | → |
| 2062 | Seefeld-Kadolz | 10 10 | → |
| 2443 | Seibersdorf | 80 170 | ↔ |
| 3353 | Seitenstetten | 65 80 | ↔ |
| 2680 | Semmering | 85 150 | → |
| 3541 | Senftenberg | 90 120 | ↔ |
| 3443 | Sieghartskirchen | 150 250 | ↑ |
| 2011 | Sierndorf | 130 200 | ↑ |
| 3751 | Sigmundsherberg | 23 32 | → |
| 3454 | Sitzenberg-Reidling | 65 75 | ↔ |
| 3454 | Sitzenberg-Reidling, Seegrund | 280 290 | |
| 3714 | Sitzendorf an der Schmida | 25 25 | ↔ |
| 2601 | Sollenau | 200 350 | ↑ |
| 2434 | Sommerein | 120 160 | ↔ |
| 3332 | Sonntagberg | 60 80 | ↔ |
| 2504 | Sooß | 500 650 | ↔ |
| 2244 | Spannberg | 18 30 | → |
| 2104 | Spillern | 220 250 | ↑ |
| 3620 | Spitz | 60 100 | |
| 2134 | Staatz | 13 18 | → |
| 3125 | Statzendorf | 55 85 | → |
| 3261 | Steinakirchen am Forst | 49 49 | ↔ |
| 3463 | Stetteldorf am Wagram | 60 80 | ↔ |
| 2100 | Stetten | 250 350 | ↑ |
| 2000 | Stockerau | 300 580 | ↑ |
| 3073 | Stössing | 50 60 | ↑ |
| 3722 | Straning-Grafenberg | 19 26 | |
| 2231 | Strasshof an der Nordbahn | 280 310 | ↔ |
| 3491 | Straß im Straßertale | 80 120 | ↔ |
| 3552 | Stratzing | 93 134 | → |
| 3314 | Strengberg | 70 70 | ↔ |
| 2153 | Stronsdorf | 10 15 | → |
| 2224 | Sulz im Weinviertel | 33 46 | ↔ |
| 2523 | Tattendorf | 150 200 | ↑ |
| 2524 | Teesdorf | 140 192 | |
| 2630 | Ternitz | 80 110 | ↔ |
| 3242 | Texingtal | 25 29 | ↔ |
| 3842 | Thaya | 16 28 | ↔ |

| PLZ | Gemeinde | Preise/m ² von bis | Trend |
|------|--|----------------------------------|-------|
| 2604 | Theresienfeld | 150 200 | ↑ |
| 2840 | Thomasberg | 36 50 | |
| 3160 | Traisen | 75 85 | ↔ |
| 2514 | Traisirkirchen | 350 500 | ↑ |
| 3133 | Traismauer | 100 120 | ↑ |
| 2881 | Trattenbach | 35 38 | ↔ |
| 2454 | Trautmannsdorf an der Leitha | 80 120 | ↔ |
| 2521 | Trumau | 250 350 | ↑ |
| 3434 | Tulbing | 170 220 | ↑ |
| 3430 | Tulln/Donau | 350 430 | ↑ |
| 3430 | Tulln/Donau, Langenlebern | 150 250 | ↔ |
| 3013 | Tullnerbach | 260 400 | ↔ |
| 3184 | Türnitz | 45 75 | ↔ |
| 2122 | Ulrichskirchen-Schleinbach | 150 200 | ↑ |
| 3970 | Unserfrau-Altweitra | 17 20 | → |
| 2284 | Untersiebenbrunn | 100 115 | ↔ |
| 2154 | Unterstinkenbrunn | 20 20 | ↔ |
| 2245 | Velm-Götzendorf | 22 40 | |
| 3322 | Viehdorf | 45 55 | ↔ |
| 3902 | Vitis | 27 35 | ↔ |
| 2331 | Vösendorf | 500 600 | ↔ |
| 2630 | Vöstenhof | 52 70 | |
| 3830 | Waidhofen an der Thaya | 40 80 | ↔ |
| 3830 | Waidhofen an der Thaya-Land | 18 25 | → |
| 3340 | Waidhofen an der Ybbs | 170 250 | ↔ |
| 2763 | Waidmannsfeld | 80 95 | → |
| 2724 | Waldegg | 64 91 | ↔ |
| 3961 | Waldenstein | 22 25 | ↔ |
| 3914 | Waldhausen | 8 11 | → |
| 3844 | Waldkirchen an der Thaya | 11 16 | |
| 3313 | Wallsee-Sindelburg | 45 65 | ↔ |
| 2822 | Walpersbach | 100 140 | ↔ |
| 3261 | Wang | 31 44 | |
| 2831 | Warth | 55 70 | → |
| 2620 | Wartmannstetten | 80 100 | ↔ |
| 2295 | Weiden an der March | 40 75 | ↔ |
| 2253 | Weikendorf | 100 130 | ↔ |
| 2722 | Weikersdorf am Steinfelde | 95 130 | |
| 3200 | Weinburg | 100 120 | ↑ |
| 3521 | Weinzierl am Walde | 25 30 | ↔ |
| 2565 | Weissenbach an der Triesting | 120 150 | ↔ |
| 3610 | Weißkirchen in der Wachau | 180 300 | → |
| 3351 | Weistrach | 55 60 | |
| 3653 | Weiten | 30 45 | → |
| 2084 | Weitersfeld | 10 10 | → |
| 3970 | Weitra | 40 50 | ↔ |
| 2351 | Wiener Neudorf | 550 650 | ↑ |
| 2700 | Wiener Neustadt, Flugfeld | 180 200 | ↔ |
| 2700 | Wiener Neustadt, Gymeldorfer Vorstadt | 200 300 | ↑ |
| 2700 | Wiener Neustadt, Josefstadt | 180 275 | ↑ |
| 2700 | Wiener Neustadt, Ungarviertel | 200 300 | ↔ |
| 2700 | Wiener Neustadt, Zehnerviertel | 200 340 | ↑ |
| 2392 | Wienerwald | 180 400 | ↔ |
| 3250 | Wieselburg | 75 140 | |
| 3250 | Wieselburg-Land | 50 68 | |
| 2811 | Wiesmath | 29 42 | ↔ |
| 2164 | Wildendürnbach | 10 20 | → |
| 2193 | Wilfersdorf | 80 100 | → |
| 3150 | Wilhelmsburg | 80 150 | ↔ |
| 2732 | Willendorf | 75 90 | ↑ |
| 2632 | Wimpassing im Schwarzatale | 69 93 | |

| PLZ | Gemeinde | Preise/m ² von bis | Trend |
|------|----------------------------|----------------------------------|-------|
| 3841 | Windigsteig | 13 16 | → |
| 3300 | Winklarn | 55 80 | → |
| 2722 | Winzendorf-Muthmannsdorf | 95 130 | → |
| 3124 | Wölbling | 70 110 | ↗ |
| 3261 | Wolfpassing | 50 60 | ↗ |
| 3352 | Wolfsbach | 40 55 | |
| 2381 | Wolfsgraben | 150 250 | → |
| 2412 | Wolfsthal | 140 201 | → |
| 2120 | Wolkersdorf im Weinviertel | 300 400 | ↑ |
| 2751 | Wöllersdorf-Steinabrückl | 115 230 | ↑ |
| 2041 | Wullersdorf | 22 32 | → |
| 2732 | Würflach | 110 130 | ↑ |
| 3042 | Würmla | 75 180 | ↑ |
| 3370 | Ybbs an der Donau | 73 104 | → |
| 3341 | Ybbsitz | 70 90 | ↗ |
| 3683 | Yspertal | 35 35 | → |
| 3311 | Zeillern | 65 70 | ↑ |
| 3424 | Zeiselmauer-Wolfpassing | 160 210 | ↗ |
| 3393 | Zelking-Matzleinsdorf | 35 40 | ↗ |
| 2051 | Zellersdorf | 8 12 | → |
| 3710 | Ziersdorf | 30 50 | ↗ |
| 2491 | Zillingdorf | 100 140 | ↗ |
| 2225 | Zistersdorf | 40 75 | ↗ |
| 2871 | Zöbern | 50 70 | → |
| 3435 | Zwentendorf an der Donau | 60 110 | ↗ |
| 3910 | Zwettl-Niederösterreich | 30 140 | ↗ |
| 2322 | Zwölfaxing | 350 400 | ↑ |



BURGENLAND

| | | | |
|------|----------------------------|---------|---|
| 7163 | Andau | 40 100 | |
| 7041 | Antau | 70 90 | ↗ |
| 7143 | Apetlon | 35 80 | ↗ |
| 7202 | Bad Sauerbrunn | 125 270 | ↑ |
| 7431 | Bad Tatzmannsdorf | 80 100 | ↗ |
| 7512 | Badersdorf | 5 15 | → |
| 7021 | Baumgarten | 55 65 | ↗ |
| 7434 | Bernstein | 25 35 | → |
| 7521 | Bildein | 10 13 | → |
| 7551 | Bocksdorf | 12 18 | |
| 7091 | Breitenbrunn | 250 300 | ↑ |
| 2460 | Bruckneudorf | 200 300 | ↑ |
| 7574 | Burgauerg-Neudauberg | 30 40 | ↗ |
| 2423 | Deutsch Jahrndorf | 70 70 | → |
| 7572 | Deutsch Kaltenbrunn | 15 80 | ↑ |
| 7474 | Deutsch Schützen-Eisenberg | 15 20 | ↗ |
| 7301 | Deutschkreutz | 43 60 | ↑ |
| 7082 | Donnerskirchen | 160 270 | ↑ |
| 7021 | Draßburg | 60 100 | ↗ |
| 7372 | Draßmarkt | 25 25 | ↗ |
| 7521 | Eberau | 15 20 | ↗ |
| 2413 | Edelstal | 180 280 | ↑ |
| 7000 | Eisenstadt, Kleinhöflein | 245 320 | ↑ |
| 7000 | Eisenstadt, Sankt Georgen | 220 330 | ↑ |
| 7000 | Eisenstadt, Zentrum | 280 380 | ↑ |
| 7562 | Eitendorf | 18 23 | ↗ |
| 7212 | Forchtenstein | 80 100 | ↗ |
| 7361 | Frankenau-Unterpullendorf | 20 30 | → |
| 7132 | Frauenkirchen | 90 115 | ↗ |
| 2474 | Gattendorf | 180 250 | ↑ |
| 7542 | Gerersdorf-Sulz | 15 20 | ↑ |

| PLZ | Gemeinde | Preise/m ² von bis | Trend |
|------|-----------------------------|----------------------------------|-------|
| 7122 | Gols | 170 250 | ↑ |
| 7423 | Grafenschachen | 25 38 | ↗ |
| 7051 | Großhöflein | 120 300 | ↑ |
| 7540 | Großmürbisch | 10 15 | → |
| 7503 | Großpetersdorf | 30 35 | ↗ |
| 7304 | Großwarasdorf | 25 40 | ↗ |
| 7540 | Güssing | 35 60 | → |
| 7535 | Güttenbach | 13 17 | |
| 8292 | Hackerberg | 13 17 | |
| 7131 | Halbturn | 100 150 | ↑ |
| 7473 | Hannersdorf | 8 10 | → |
| 7522 | Heiligenbrunn | 10 13 | → |
| 7561 | Heiligenkreuz im Lafnitztal | 10 15 | |
| 7551 | Heugraben | 7 8 | → |
| 7024 | Hirm | 75 85 | ↗ |
| 7312 | Horitschon | 25 40 | ↗ |
| 2491 | Hornstein | 120 190 | ↑ |
| 7142 | Illmitz | 85 140 | → |
| 7540 | Inzenhof | 9 12 | → |
| 7503 | Jabing | 23 31 | → |
| 8380 | Jennersdorf | 32 44 | ↗ |
| 7093 | Jois | 160 400 | ↑ |
| 7342 | Kaisersdorf | 18 25 | |
| 7531 | Kemetern | 15 22 | → |
| 2421 | Kitzsee | 180 240 | ↑ |
| 7540 | Kleinmürbisch | 7 10 | |
| 7013 | Klingenbach | 70 100 | ↗ |
| 7332 | Kobersdorf | 25 35 | → |
| 7512 | Kohfidisch | 13 19 | → |
| 7563 | Königsdorf | 13 15 | ↗ |
| 7563 | Königsdorf, Seegrund | 25 25 | |
| 7031 | Krensdorf | 51 51 | → |
| 7543 | Kukmirn | 12 18 | ↗ |
| 7322 | Lackenbach | 28 35 | ↗ |
| 7321 | Lackendorf | 12 16 | → |
| 2443 | Leithaprodersdorf | 150 200 | ↑ |
| 7532 | Litzelsdorf | 10 15 | → |
| 7442 | Lockenhaus | 15 25 | → |
| 7022 | Loipersbach im Burgenland | 50 68 | ↑ |
| 7411 | Loipersdorf-Kitzladen | 16 22 | |
| 2443 | Loretto | 75 150 | ↑ |
| 7361 | Lutzmannsburg | 35 50 | → |
| 7444 | Mannersdorf an der Rabnitz | 15 20 | → |
| 7433 | Mariasdorf | 20 30 | ↗ |
| 7411 | Markt Allhau | 28 35 | ↗ |
| 7464 | Markt Neuhodis | 14 18 | → |
| 2812 | Markt Sankt Martin | 21 27 | |
| 7221 | Marz | 74 100 | ↗ |
| 7210 | Mattersburg | 150 200 | ↑ |
| 8384 | Minihof-Liebau | 12 15 | → |
| 7511 | Mischendorf | 12 15 | → |
| 8382 | Mogersdorf | 25 35 | ↗ |
| 7123 | Mönchhof | 150 200 | ↑ |
| 7072 | Mörbisch am See | 105 130 | ↗ |
| 7540 | Moschendorf | 7 9 | → |
| 8385 | Mühlgraben | 8 11 | → |
| 7052 | Müllendorf | 140 240 | ↑ |
| 7311 | Neckenmarkt | 32 42 | → |
| 7537 | Neuberg im Burgenland | 10 15 | → |
| 2475 | Neudorf | 80 120 | ↑ |
| 7201 | Neudörfel | 125 260 | ↑ |
| 2491 | Neufeld an der Leitha | 250 300 | ↗ |

| PLZ | Gemeinde | Preise/m ² von bis | Trend |
|------|-----------------------------------|----------------------------------|-------|
| 2491 | Neufeld an der Leitha, Seegrund | 500 600 | |
| 8384 | Neuhaus am Klausenbach | 10 14 | |
| 7100 | Neusiedl am See | 270 540 | ↑ |
| 7423 | Neustift an der Lafnitz | 25 25 | ↗ |
| 7540 | Neustift bei Güssing | 11 17 | |
| 7343 | Neutal | 25 35 | |
| 2425 | Nickelsdorf | 120 200 | ↑ |
| 7361 | Nikitsch | 18 24 | |
| 7501 | Oberdorf im Burgenland | 17 25 | ↗ |
| 7451 | Oberloisdorf | 10 14 | → |
| 7350 | Oberpullendorf | 70 100 | ↗ |
| 7432 | Oberschützen | 24 32 | ↗ |
| 7400 | Oberwart | 60 100 | ↗ |
| 7063 | Oggau am Neusiedler See | 50 90 | → |
| 7063 | Oggau am Neusiedler See, Seegrund | 220 300 | |
| 7534 | Obendorf | 13 13 | ↗ |
| 7533 | Ollersdorf im Burgenland | 17 20 | ↗ |
| 7064 | Oslip | 100 130 | ↗ |
| 2422 | Pama | 90 150 | ↗ |
| 7152 | Pamhagen | 22 60 | ↗ |
| 7111 | Parndorf | 120 200 | ↗ |
| 7111 | Parndorf, Seegrund | 360 380 | |
| 7441 | Pilgersdorf | 13 15 | → |
| 7423 | Pinkafeld | 50 65 | ↗ |
| 7371 | Piringsdorf | 15 21 | |
| 7141 | Podersdorf am See | 180 360 | ↑ |
| 7023 | Pöttelsdorf | 70 100 | ↗ |
| 7033 | Pötttsching | 100 130 | ↗ |
| 2473 | Potzneusiedl | 100 150 | ↑ |
| 7083 | Purbach am Neusiedler See | 170 260 | ↑ |
| 7321 | Raiding | 18 24 | → |
| 7535 | Rauchwart | 13 15 | ↗ |
| 7535 | Rauchwart, Seegrund | 120 250 | |
| 7471 | Rechnitz | 24 25 | ↗ |
| 7422 | Riedlingsdorf | 25 35 | → |
| 7323 | Ritzing | 25 36 | ↗ |
| 7551 | Rohr im Burgenland | 6 8 | → |
| 7222 | Rohrbach bei Mattersburg | 70 100 | ↗ |
| 7501 | Rotenturm an der Pinka | 16 20 | ↗ |
| 7564 | Rudersdorf | 22 32 | |
| 7071 | Rust | 125 220 | ↑ |
| 7161 | Sankt Andrä am Zicksee | 65 90 | ↗ |
| 7161 | Sankt Andrä am Zicksee, Seegrund | 90 100 | |
| 7062 | Sankt Margarethen im Burgenland | 80 120 | → |
| 8383 | Sankt Martin an der Raab | 8 13 | → |
| 7535 | Sankt Michael im Burgenland | 15 20 | ↗ |
| 7472 | Schachendorf | 24 28 | |
| 7472 | Schandorf | 9 13 | → |
| 7022 | Schattendorf | 60 90 | ↑ |
| 7081 | Schützen am Gebirge | 80 130 | ↑ |
| 7011 | Siegendorf | 80 150 | ↗ |
| 7223 | Siegraben | 50 55 | ↗ |
| 7032 | Sigleß | 60 90 | ↗ |
| 7461 | Stadtschlaining | 18 26 | |
| 7551 | Stegersbach | 31 43 | ↗ |
| 7453 | Steinberg-Dörfel | 22 31 | |
| 7035 | Steinbrunn | 115 185 | ↑ |
| 7552 | Stinatz | 22 25 | → |
| 7344 | Stoob | 30 50 | ↗ |
| 2443 | Stotzing | 85 150 | ↑ |
| 7522 | Strem | 10 15 | → |

TITELGESCHICHTE

GEWINN-GRUNDSTÜCKSPREIS-ÜBERSICHT

| PLZ | Gemeinde | Preise/m ² von bis | | Trend |
|------|----------------------------|----------------------------------|-----|-------|
| 7162 | Tadten | 50 | 90 | ↑ |
| 7540 | Tobaj | 12 | 17 | → |
| 7061 | Trausdorf an der Wulka | 80 | 150 | ↗ |
| 7540 | Tschanigraben | 7 | 9 | → |
| 7321 | Unterfrauenhaid | 13 | 19 | → |
| 7435 | Unterkohlstätten | 12 | 18 | → |
| 7371 | Unterrabnitz-Schwendgraben | 17 | 22 | |
| 7501 | Unterwart | 46 | 61 | |
| 7151 | Wallern im Burgenland | 60 | 100 | ↗ |
| 8382 | Weichselbaum | 10 | 15 | ↗ |
| 7100 | Weiden am See | 280 | 400 | ↑ |
| 7463 | Weiden bei Rechnitz | 11 | 12 | → |
| 7372 | Weingraben | 18 | 26 | |
| 7331 | Weppersdorf | 21 | 25 | → |
| 7203 | Wiesen | 90 | 120 | ↗ |
| 7425 | Wiesfleck | 25 | 25 | ↗ |
| 2485 | Wimpassing an der Leitha | 100 | 150 | → |
| 7092 | Winden am See | 250 | 360 | ↑ |
| 7412 | Wolfau | 20 | 27 | ↗ |
| 8293 | Wörterberg | 18 | 24 | |
| 7041 | Wulkaprodersdorf | 85 | 100 | ↗ |
| 7011 | Zagersdorf | 80 | 85 | ↗ |
| 7023 | Zemendorf-Stöttera | 70 | 100 | ↗ |
| 7034 | Zillingtal | 90 | 100 | → |
| 2424 | Zurndorf | 130 | 180 | ↑ |



OBERÖSTERREICH

| | | | | |
|------|----------------------------|-----|-----|---|
| 4541 | Adlwang | 80 | 110 | ↑ |
| 4671 | Aichkirchen | 50 | 60 | ↗ |
| 4160 | Aigen-Schlägl | 40 | 50 | ↗ |
| 4676 | Aistersheim | 50 | 72 | |
| 4211 | Alberndorf in der Riedmark | 130 | 180 | ↑ |
| 4072 | Alkoven | 200 | 300 | ↗ |
| 4320 | Allerheiligen im Mühlkreis | 40 | 60 | ↗ |
| 4511 | Allhaming | 200 | 250 | ↗ |
| 4203 | Altenberg bei Linz | 220 | 330 | ↑ |
| 4121 | Altenfelden | 60 | 70 | ↗ |
| 4950 | Altheim | 55 | 70 | ↗ |
| 4813 | Altmünster | 300 | 700 | ↑ |
| 4721 | Altschwendt | 21 | 30 | ↗ |
| 4843 | Ampfivang im Hausruckwald | 40 | 50 | → |
| 4770 | Andorf | 65 | 120 | ↑ |
| 4754 | Andrichsfurt | 32 | 45 | ↗ |
| 4052 | Ansfelden | 220 | 300 | ↑ |
| 4980 | Antiesenhofen | 39 | 54 | |
| 4341 | Arbing | 40 | 60 | ↗ |
| 4122 | Arnreit | 40 | 50 | ↗ |
| 4082 | Aschach an der Donau | 100 | 150 | ↗ |
| 4421 | Aschach an der Steyr | 120 | 200 | ↑ |
| 5252 | Aspach | 35 | 52 | → |
| 4481 | Asten | 200 | 250 | ↑ |
| 4864 | Attersee am Attersee | 180 | 400 | ↗ |
| 4800 | Attnang-Puchheim | 100 | 140 | ↑ |
| 4904 | Atzbach | 80 | 90 | ↑ |
| 4152 | Atzesberg | 20 | 30 | ↗ |
| 4171 | Auberg | 35 | 40 | ↗ |
| 5224 | Auerbach | 80 | 140 | ↑ |
| 4861 | Aurach am Hongar | 56 | 90 | ↗ |
| 4971 | Aurolzmünster | 90 | 150 | ↑ |
| 4672 | Bachmanning | 55 | 90 | ↗ |

| PLZ | Gemeinde | Preise/m ² von bis | | Trend |
|------|-------------------------------|----------------------------------|-------|-------|
| 4822 | Bad Goisern am Hallstättersee | 140 | 230 | ↑ |
| 4540 | Bad Hall | 90 | 140 | |
| 4820 | Bad Ischl | 200 | 400 | |
| 4362 | Bad Kreuzen | 58 | 75 | ↗ |
| 4190 | Bad Leonfelden | 90 | 120 | ↗ |
| 4701 | Bad Schallerbach | 150 | 200 | ↑ |
| 4654 | Bad Wimsbach-Neydharting | 100 | 120 | ↑ |
| 4283 | Bad Zell | 60 | 80 | ↗ |
| 4342 | Baumgartenberg | 40 | 60 | ↗ |
| 4863 | Berg im Attergau | 70 | 120 | |
| 5280 | Braunau am Inn | 130 | 180 | ↗ |
| 4786 | Brunenthal | 64 | 104 | ↗ |
| 4611 | Buchkirchen | 140 | 200 | ↑ |
| 5274 | Burgkirchen | 55 | 65 | ↗ |
| 4693 | Desselbrunn | 95 | 155 | ↑ |
| 4776 | Diersbach | 30 | 40 | → |
| 4407 | Dietach | 150 | 200 | ↗ |
| 4371 | Dimbach | 20 | 25 | → |
| 4751 | Dorf an der Pram | 35 | 60 | ↗ |
| 4802 | Ebensee | 120 | 150 | |
| 4906 | Eberschwang | 40 | 77 | ↗ |
| 4653 | Eberstalzell | 115 | 165 | ↗ |
| 4580 | Edlbach | 100 | 120 | ↗ |
| 4650 | Edt bei Lambach | 82 | 117 | |
| 4070 | Eferding | 120 | 150 | |
| 5142 | Eggelsberg | 100 | 180 | ↑ |
| 4622 | Eggendorf im Traunkreis | 100 | 170 | ↑ |
| 4773 | Eggerding | 28 | 34 | ↗ |
| 4201 | Eidenberg | 84 | 121 | |
| 4941 | Eitzing | 36 | 48 | |
| 4090 | Engelhartzell | 25 | 35 | → |
| 4209 | Engerwitzdorf | 150 | 250 | ↑ |
| 4470 | Enns | 190 | 300 | ↑ |
| 4761 | Enzenkirchen | 28 | 28 | → |
| 4724 | Eschenau im Hausruckkreis | 30 | 40 | ↗ |
| 4092 | Esternberg | 30 | 45 | ↗ |
| 4101 | Feldkirchen an der Donau | 100 | 150 | ↗ |
| 5143 | Feldkirchen bei Mattighofen | 84 | 114 | ↑ |
| 4652 | Fischlham | 75 | 108 | |
| 4892 | Fornach | 60 | 90 | ↗ |
| 4070 | Fraham | 120 | 150 | ↑ |
| 4873 | Frankenburg am Hausruck | 50 | 72 | ↑ |
| 4890 | Frankenmarkt | 90 | 120 | ↑ |
| 5131 | Franking | 60 | 100 | |
| 4785 | Freinberg | 45 | 60 | → |
| 4240 | Freistadt | 100 | 150 | ↗ |
| 3334 | Gafelnz | 50 | 75 | → |
| 4210 | Gallneukirchen | 220 | 320 | ↑ |
| 4713 | Gallspach | 55 | 70 | ↗ |
| 4851 | Gampern | 65 | 85 | → |
| 4451 | Garsten | 90 | 150 | → |
| 4673 | Gaspoltshofen | 60 | 100 | ↗ |
| 4682 | Geboltskirchen | 40 | 60 | ↗ |
| 4922 | Geiersberg | 35 | 45 | ↗ |
| 4943 | Geinberg | 39 | 56 | ↗ |
| 5132 | Geretsberg | 80 | 130 | ↑ |
| 5133 | Gilgenberg am Weillhart | 70 | 135 | ↑ |
| 4810 | Gmunden | 500 | 1.000 | ↑ |
| 4102 | Goldwörth | 100 | 130 | → |
| 4824 | Gosau | 90 | 150 | ↗ |
| 4201 | Gramastetten | 200 | 550 | ↑ |
| 4360 | Grein | 70 | 110 | → |

| PLZ | Gemeinde | Preise/m ² von bis | | Trend |
|------|-----------------------------|----------------------------------|-----|-------|
| 4710 | Grieskirchen | 130 | 160 | ↑ |
| 4463 | Großraming | 60 | 100 | ↗ |
| 4645 | Grünau im Almtal | 100 | 120 | ↑ |
| 4264 | Grünbach | 55 | 75 | ↑ |
| 4594 | Grünburg | 50 | 70 | ↗ |
| 4816 | Gschwandt | 175 | 220 | ↑ |
| 4623 | Gunskirchen | 130 | 180 | ↗ |
| 4942 | Gurten | 34 | 49 | |
| 4293 | Gutau | 43 | 59 | ↗ |
| 4680 | Haag am Hausruck | 60 | 100 | ↗ |
| 4232 | Hagenberg im Mühlkreis | 130 | 200 | ↗ |
| 4204 | Haibach im Mühlkreis | 75 | 95 | ↗ |
| 4083 | Haibach ob der Donau | 49 | 55 | ↗ |
| 5120 | Haigermoos | 70 | 100 | ↑ |
| 4823 | Hallstatt | 90 | 129 | |
| 5144 | Handenberg | 60 | 75 | ↗ |
| 4483 | Hargelsberg | 180 | 220 | ↗ |
| 4081 | Hartkirchen | 100 | 150 | ↑ |
| 4170 | Haslach an der Mühl | 32 | 47 | |
| 4733 | Heiligenberg | 40 | 60 | ↑ |
| 4184 | Helfenberg | 26 | 35 | → |
| 4202 | Hellmonsödt | 120 | 180 | ↗ |
| 5261 | Helpfau-Uttendorf | 50 | 70 | ↗ |
| 4175 | Herzogsdorf | 49 | 58 | ↗ |
| 4573 | Hinterstoder | 90 | 195 | ↑ |
| 4070 | Hinzenbach | 100 | 150 | ↑ |
| 4242 | Hirschbach im Mühlkreis | 45 | 55 | ↗ |
| 5122 | Hochburg-Ach | 120 | 250 | ↑ |
| 4716 | Hofkirchen an der Trattnach | 49 | 67 | ↗ |
| 4142 | Hofkirchen im Mühlkreis | 30 | 40 | ↗ |
| 4492 | Hofkirchen im Traunkreis | 130 | 150 | → |
| 4921 | Hohenzell | 70 | 90 | ↗ |
| 5251 | Höhhart | 40 | 65 | ↑ |
| 4615 | Holzhausen | 230 | 340 | ↑ |
| 4132 | Hörbich | 15 | 22 | → |
| 4063 | Hörsching | 215 | 300 | ↑ |
| 5310 | Innerschwand | 261 | 353 | ↑ |
| 4565 | Inzersdorf im Kremstal | 50 | 70 | ↗ |
| 5225 | Jeging | 100 | 120 | ↗ |
| 4162 | Julbach | 22 | 26 | → |
| 4720 | Kallham | 35 | 50 | ↗ |
| 4273 | Kaltenberg | 30 | 40 | → |
| 4223 | Katsdorf | 96 | 130 | ↑ |
| 4292 | Kefermarkt | 100 | 130 | ↗ |
| 4633 | Kematen am Innbach | 85 | 110 | ↗ |
| 4531 | Kematen an der Krems | 120 | 180 | ↑ |
| 5232 | Kirchberg bei Mattighofen | 120 | 240 | ↑ |
| 4131 | Kirchberg ob der Donau | 27 | 38 | ↗ |
| 4062 | Kirchberg-Thening | 300 | 400 | ↗ |
| 4982 | Kirchdorf am Inn | 36 | 51 | |
| 4560 | Kirchdorf an der Krems | 106 | 153 | |
| 4656 | Kirchham | 100 | 120 | ↑ |
| 4932 | Kirchheim im Innkreis | 28 | 36 | |
| 4202 | Kirchschlag bei Linz | 116 | 166 | ↑ |
| 4163 | Klaffer am Hochficht | 20 | 25 | → |
| 4352 | Klam | 39 | 51 | |
| 4564 | Klaus an der Pyhrnbahn | 58 | 81 | |
| 4115 | Kleinzell im Mühlkreis | 50 | 70 | ↑ |
| 4154 | Kollerschlag | 20 | 30 | ↗ |
| 4280 | Königswiesen | 40 | 45 | ↗ |
| 4794 | Kopfing im Innkreis | 30 | 43 | ↗ |
| 4550 | Kremsmünster | 120 | 150 | ↗ |

| PLZ | Gemeinde | Preise/m ² von bis | Trend |
|------|---|----------------------------------|-------|
| 4631 | Krenglbach | 120 210 | ↑ |
| 4484 | Kronstorf | 150 170 | ↔ |
| 4663 | Laakirchen | 100 135 | ↔ |
| 4650 | Lambach | 90 110 | ↔ |
| 4772 | Lambrechten | 40 50 | ↔ |
| 4222 | Langenstein | 79 106 | |
| 4291 | Lasberg | 110 130 | ↑ |
| 4461 | Laussa | 30 55 | ↔ |
| 4132 | Lembach im Mühlkreis | 26 37 | → |
| 5211 | Lengau | 150 190 | ↑ |
| 4860 | Lenzing | 60 100 | |
| 4060 | Leonding, Alharting/Holzheim | 400 800 | ↑ |
| 4060 | Leonding, West/Rufing | 400 520 | ↑ |
| 4060 | Leonding, Zentrum/Buchberg | 500 900 | ↑ |
| 4262 | Leopoldschlag | 22 31 | ↔ |
| 4170 | Lichtenau im Mühlkreis | 20 30 | → |
| 4040 | Lichtenberg | 300 400 | ↑ |
| 4252 | Liebenau | 15 23 | → |
| 4020 | Linz, Auwiesen/Kleinmünchen/ Neue Heimat | 300 500 | ↑ |
| 4020 | Linz, Ebelsberg/Posch/Pichling | 290 460 | ↑ |
| 4020 | Linz, Pöstlingberg/Auberg | 750 1100 | ↑ |
| 4020 | Linz, Römerberg/Freinberg/ Froschberg | 600 1.000 | ↑ |
| 4020 | Linz, Sankt Magdalena/Auhof/ Katzbach | 500 710 | ↑ |
| 5221 | Lochen am See | 130 190 | ↑ |
| 5221 | Lochen am See, Seegrund | 700 1.100 | |
| 4923 | Lohnsburg am Kobernauserwald | 37 50 | |
| 4460 | Losenstein | 60 120 | ↑ |
| 4225 | Luftenberg an der Donau | 180 250 | → |
| 4903 | Manning | 60 85 | ↔ |
| 4614 | Marchtrenk | 180 250 | ↑ |
| 4443 | Maria Neustift | 52 75 | ↔ |
| 5241 | Maria Schmolln | 75 90 | ↔ |
| 5230 | Mattighofen | 150 250 | ↑ |
| 5270 | Mauerkirchen | 130 210 | ↑ |
| 4310 | Mauthausen | 120 190 | ↑ |
| 4777 | Mayrhof | 30 40 | ↔ |
| 4714 | Meggenhofen | 50 70 | ↔ |
| 4941 | Mehrnbach | 60 100 | ↔ |
| 4931 | Mettmach | 29 42 | ↔ |
| 4712 | Michaelnbach | 42 55 | ↔ |
| 4563 | Micheldorf in Oberösterreich | 110 160 | ↑ |
| 4962 | Mining | 40 52 | ↔ |
| 4343 | Mitterkirchen im Machland | 50 65 | ↔ |
| 4591 | Molln | 60 90 | ↔ |
| 5310 | Mondsee | 400 700 | ↑ |
| 5271 | Moosbach | 60 120 | ↑ |
| 5141 | Moosdorf | 130 200 | ↑ |
| 4982 | Mörschwang | 28 32 | → |
| 4961 | Mühlheim am Inn | 38 50 | |
| 5222 | Munderfing | 180 260 | ↑ |
| 4323 | Münzbach | 38 56 | |
| 4792 | Münzkirchen | 24 35 | ↔ |
| 4331 | Naarn im Machlande | 110 175 | ↑ |
| 4723 | Natternbach | 25 70 | ↔ |
| 4154 | Nebelberg | 16 25 | ↔ |
| 4120 | Neufelden | 45 60 | ↔ |
| 4501 | Neuhofen an der Krems | 180 290 | ↑ |
| 4912 | Neuhofen im Innkreis | 75 150 | ↑ |
| 4724 | Neukirchen am Walde | 25 40 | ↑ |


| PLZ | Gemeinde | Preise/m ² von bis | Trend |
|------|-----------------------------|----------------------------------|-------|
| 5145 | Neukirchen an der Enknach | 40 60 | ↔ |
| 4872 | Neukirchen an der Vöckla | 90 120 | ↑ |
| 4671 | Neukirchen bei Lambach | 80 150 | ↑ |
| 4720 | Neumarkt im Hausruckkreis | 80 120 | ↑ |
| 4212 | Neumarkt im Mühlkreis | 64 107 | ↔ |
| 4144 | Neustift im Mühlkreis | 26 35 | |
| 4133 | Niederkappel | 19 28 | ↔ |
| 4491 | Niederneukirchen | 150 190 | ↑ |
| 4692 | Niederthalheim | 70 100 | ↑ |
| 4174 | Niederwaldkirchen | 45 50 | ↔ |
| 4542 | Nußbach | 54 73 | |
| 4865 | Nußdorf am Attersee | 200 400 | ↔ |
| 4894 | Oberhofen am Irrsee | 130 200 | ↑ |
| 4144 | Oberkappel | 23 30 | ↔ |
| 4982 | Obernberg am Inn | 55 80 | ↔ |
| 4690 | Oberndorf bei Schwanenstadt | 83 119 | |
| 4181 | Oberneukirchen | 50 60 | ↔ |
| 4560 | Oberschlierbach | 60 80 | |
| 4831 | Obertraun | 75 120 | |
| 4882 | Oberwang | 80 116 | |
| 4151 | Oepping | 30 50 | ↔ |
| 4625 | Offenhausen | 72 103 | |
| 4064 | Oftering | 230 340 | ↑ |
| 4694 | Ohlsdorf | 110 220 | ↔ |
| 4974 | Ort im Innkreis | 40 50 | ↔ |
| 5121 | Ostermiething | 100 150 | ↑ |
| 4204 | Ottenschlag im Mühlkreis | 50 60 | → |
| 4100 | Ottensheim | 300 350 | ↑ |
| 4901 | Ottnang am Hausruck | 45 64 | ↑ |
| 4363 | Pabneukirchen | 25 37 | → |
| 5163 | Palting | 200 270 | ↑ |
| 4061 | Pasching | 300 400 | ↑ |
| 4910 | Pattigham | 38 51 | ↔ |
| 4153 | Peilstein im Mühlviertel | 20 25 | ↔ |
| 4624 | Pennewang | 57 83 | ↔ |
| 4311 | Perg | 150 200 | ↑ |
| 5166 | Perwang am Grabensee | 200 350 | ↑ |
| 4743 | Peterskirchen | 30 43 | ↔ |
| 4643 | Pettenbach | 74 99 | ↔ |
| 4722 | Peuerbach | 75 125 | ↑ |
| 4870 | Pfaffing | 61 88 | ↑ |
| 5223 | Pfaffstätt | 100 120 | ↑ |
| 4540 | Pfarrkirchen bei Bad Hall | 80 140 | ↔ |
| 4141 | Pfarrkirchen im Mühlkreis | 20 25 | ↔ |
| 4533 | Piberbach | 150 220 | ↔ |
| 4632 | Pichl bei Wels | 110 180 | ↑ |
| 4282 | Pierbach | 24 34 | → |
| 4840 | Pilsbach | 90 180 | ↔ |
| 4812 | Pinsdorf | 120 400 | ↔ |
| 5233 | Pischelsdorf am Engelbach | 70 100 | ↔ |
| 4690 | Pitzenberg | 50 70 | |
| 4710 | Pollham | 65 110 | ↔ |
| 4951 | Polling im Innkreis | 40 50 | ↔ |
| 4891 | Pöndorf | 50 75 | |
| 4720 | Pötting | 35 50 | ↔ |
| 4742 | Pram | 40 80 | ↔ |
| 4731 | Prambachkirchen | 65 75 | ↔ |
| 4874 | Pramet | 35 50 | |
| 4230 | Pregarten | 130 180 | ↑ |
| 4048 | Puchenau | 300 450 | ↔ |
| 4849 | Puchkirchen am Trattberg | 50 71 | ↑ |
| 4055 | Pucking | 190 245 | ↑ |

| PLZ | Gemeinde | Preise/m ² von bis | Trend |
|------|------------------------------------|----------------------------------|-------|
| 4800 | Pühret | 50 70 | |
| 4070 | Pupping | 90 110 | ↔ |
| 4134 | Putzleinsdorf | 40 50 | ↔ |
| 4760 | Raab | 28 56 | ↔ |
| 4775 | Rainbach im Innkreis | 26 38 | |
| 4261 | Rainbach im Mühlkreis | 42 57 | ↔ |
| 4324 | Rechberg | 65 70 | ↔ |
| 4873 | Redleiten | 28 40 | |
| 4846 | Redlham | 90 100 | ↔ |
| 4844 | Regau | 80 130 | |
| 4204 | Reichenau im Mühlkreis | 85 95 | ↔ |
| 4193 | Reichenthal | 40 55 | ↔ |
| 4981 | Reichersberg | 44 55 | ↔ |
| 4462 | Reichraming | 50 65 | ↔ |
| 4910 | Ried im Innkreis | 150 220 | ↑ |
| 4551 | Ried im Traunkreis | 120 160 | ↑ |
| 4312 | Ried in der Riedmark | 120 170 | ↑ |
| 4752 | Riedau | 28 41 | ↔ |
| 4532 | Rohr im Kremstal | 110 130 | ↑ |
| 4150 | Rohrbach-Berg | 90 145 | ↔ |
| 4661 | Roitham | 70 110 | ↔ |
| 5273 | Roßbach | 35 55 | ↔ |
| 4575 | Roßleithen | 70 100 | ↔ |
| 4581 | Rosenu am Hengstpaß | 42 85 | ↔ |
| 4681 | Rottenbach | 70 100 | ↔ |
| 4690 | Rüstorf | 100 130 | ↑ |
| 4690 | Rutzenham | 50 80 | |
| 4251 | Sandl | 30 48 | → |
| 4725 | Sankt Aegidi | 30 35 | ↔ |
| 4084 | Sankt Agatha | 50 80 | ↔ |
| 4490 | Sankt Florian | 260 320 | → |
| 4780 | Sankt Florian am Inn | 80 110 | ↑ |
| 5144 | Sankt Georgen am Fillmannsbach | 50 90 | ↔ |
| 4372 | Sankt Georgen am Walde | 20 30 | → |
| 4222 | Sankt Georgen an der Gusen | 128 166 | ↑ |
| 4710 | Sankt Georgen bei Grieskirchen | 50 70 | ↔ |
| 4982 | Sankt Georgen bei Obernberg am Inn | 40 60 | ↔ |
| 4880 | Sankt Georgen im Attergau | 110 160 | ↑ |
| 4112 | Sankt Gotthard im Mühlkreis | 70 100 | ↔ |
| 5242 | Sankt Johann am Walde | 30 50 | ↔ |
| 4172 | Sankt Johann am Wimberg | 40 40 | ↔ |
| 4817 | Sankt Konrad | 80 120 | |
| 4294 | Sankt Leonhard bei Freistadt | 35 39 | ↔ |
| 5310 | Sankt Lorenz | 400 500 | |
| 4502 | Sankt Marien | 150 240 | ↔ |
| 4926 | Sankt Marienkirchen am Hausruck | 70 75 | ↑ |
| 4076 | Sankt Marienkirchen an der Polsenz | 80 110 | ↔ |
| 4774 | Sankt Marienkirchen bei Schärding | 45 60 | ↔ |
| 4973 | Sankt Martin im Innkreis | 55 79 | ↔ |
| 4113 | Sankt Martin im Mühlkreis | 50 95 | ↔ |
| 4381 | Sankt Nikola an der Donau | 35 45 | → |
| 4271 | Sankt Oswald bei Freistadt | 70 95 | ↔ |
| 4170 | Sankt Oswald bei Haslach | 20 35 | → |
| 4572 | Sankt Pankraz | 31 44 | ↔ |
| 5120 | Sankt Pantaleon | 120 180 | ↔ |
| 5280 | Sankt Peter am Hart | 70 100 | ↔ |
| 4171 | Sankt Peter am Wimberg | 50 60 | ↔ |
| 5121 | Sankt Radegund | 50 60 | → |
| 4793 | Sankt Roman | 35 38 | ↔ |
| 4170 | Sankt Stefan-Afiesl | 18 35 | → |
| 4732 | Sankt Thomas | 35 45 | ↔ |
| 4364 | Sankt Thomas am Blasenstein | 28 30 | ↔ |

TITELGESCHICHTE


GEWINN-GRUNDSTÜCKSPREIS-ÜBERSICHT

| PLZ | Gemeinde | Preise/m ² von bis | Trend |
|------|---------------------------------|----------------------------------|-------|
| 4400 | Sankt Ulrich bei Steyr | 170 240 | ↑ |
| 4116 | Sankt Ulrich im Mühlkreis | 51 51 | ↔ |
| 5273 | Sankt Veit im Innkreis | 28 35 | ↔ |
| 4173 | Sankt Veit im Mühlkreis | 35 55 | ↔ |
| 4762 | Sankt Willibald | 31 35 | ↔ |
| 5360 | Sankt Wolfgang im Salzkammergut | 300 700 | ↑ |
| 4152 | Sarleinsbach | 30 45 | ↔ |
| 4642 | Sattledt | 110 170 | ↑ |
| 4351 | Saxen | 33 47 | ↔ |
| 5231 | Schalchen | 70 120 | ↔ |
| 4784 | Schardenberg | 50 70 | ↔ |
| 4780 | Schärding | 100 155 | ↑ |
| 4644 | Scharnstein | 70 120 | ↔ |
| 4612 | Scharten | 115 170 | ↑ |
| 4192 | Schenkenfelden | 50 60 | ↔ |
| 4521 | Schiedlberg | 72 103 | |
| 4874 | Schildorn | 34 45 | |
| 4690 | Schlatt | 90 130 | ↔ |
| 4600 | Schleißheim | 200 280 | ↑ |
| 4553 | Schlierbach | 80 130 | → |
| 4707 | Schleißberg | 80 125 | ↑ |
| 4274 | Schönau im Mühlkreis | 17 40 | → |
| 4861 | Schörfling am Attersee | 280 475 | ↑ |
| 5134 | Schwand im Innkreis | 70 100 | ↔ |
| 4690 | Schwanenstadt | 130 160 | ↑ |
| 4164 | Schwarzenberg am Böhmerwald | 16 17 | → |
| 4311 | Schwertberg | 120 180 | ↑ |
| 4863 | Seewalchen am Attersee | 280 475 | ↑ |
| 4973 | Senftenbach | 35 45 | ↔ |
| 4522 | Sierning | 150 240 | ↑ |
| 4771 | Sigharting | 24 34 | ↔ |
| 4621 | Sipbachzell | 140 170 | ↑ |
| 4180 | Sonnberg im Mühlkreis | 100 130 | ↔ |
| 4582 | Spital am Pyhrn | 50 75 | ↔ |
| 4651 | Stadl-Paura | 80 100 | ↔ |
| 4722 | Steege | 50 80 | ↔ |
| 4853 | Steinbach am Attersee | 260 400 | |
| 4562 | Steinbach am Ziehberg | 42 56 | |
| 4596 | Steinbach an der Steyr | 70 80 | ↔ |
| 4652 | Steinerkirchen an der Traun | 75 110 | ↔ |
| 4641 | Steinhaus | 200 300 | ↑ |
| 4400 | Steyr, Christkindl | 130 160 | → |
| 4400 | Steyr, Föhrenscherl | 130 230 | ↑ |
| 4400 | Steyr, Münichholz/Jägerberg | 110 200 | ↔ |
| 4400 | Steyr, Stein/Gleink | 130 200 | ↔ |
| 4221 | Steyregg | 169 243 | ↑ |
| 4881 | Straß im Attergau | 50 120 | → |
| 4074 | Stroheim | 80 90 | ↔ |
| 4975 | Suben | 37 40 | → |
| 4753 | Taiskirchen im Innkreis | 35 45 | ↔ |
| 5121 | Tarsdorf | 100 150 | ↑ |
| 4775 | Taufkirchen an der Pram | 34 49 | ↔ |
| 4715 | Taufkirchen an der Trattnach | 48 68 | |
| 4421 | Ternberg | 85 110 | |
| 4600 | Thalheim bei Wels | 260 370 | ↑ |
| 5310 | Tiefgraben | 250 350 | ↑ |
| 4850 | Timelkam | 80 140 | ↔ |
| 4715 | Tollet | 170 200 | ↑ |
| 4284 | Tragwein | 58 81 | |
| 4050 | Traun, Oedt | 300 350 | ↔ |
| 4050 | Traun, Zentrum/Sankt Martin | 300 420 | ↑ |
| 4801 | Traunkirchen | 200 300 | |

| PLZ | Gemeinde | Preise/m ² von bis | Trend |
|---|--------------------------|----------------------------------|-------|
| 5272 | Treibach | 45 50 | |
| 4911 | Tumeltsham | 120 180 | ↑ |
| 5122 | Überacker | 70 90 | ↑ |
| 4161 | Ulrichsberg | 24 34 | → |
| 4841 | Ungenach | 60 90 | ↑ |
| 4866 | Unterach am Attersee | 150 350 | ↑ |
| 4273 | Unterweißenbach | 30 40 | → |
| 4210 | Unterweikersdorf | 94 126 | |
| 4972 | Utzenaich | 60 80 | ↑ |
| 4091 | Vichtenstein | 19 27 | → |
| 4840 | Vöcklabruck | 170 300 | ↑ |
| 4870 | Vöcklamarkt | 60 120 | ↑ |
| 4655 | Vorchdorf | 80 120 | |
| 4574 | Vorderstoder | 68 98 | ↔ |
| 4191 | Vorderweißenbach | 50 60 | ↔ |
| 4730 | Waizenkirchen | 70 120 | ↑ |
| 4240 | Waldburg | 50 65 | ↑ |
| 4391 | Waldhausen im Strudengau | 38 55 | → |
| 4111 | Walding | 160 210 | ↔ |
| 4085 | Waldkirchen am Wesen | 35 45 | → |
| 4540 | Waldneukirchen | 70 90 | ↔ |
| 4924 | Waldzell | 33 44 | |
| 4702 | Wallern an der Trattnach | 150 190 | ↑ |
| 4552 | Wartberg an der Krems | 56 80 | ↔ |
| 4224 | Wartberg ob der Aist | 80 110 | ↔ |
| 4675 | Weibern | 50 70 | ↔ |
| 4984 | Weilbach | 35 50 | |
| 4890 | Weißkirchen im Attergau | 60 80 | ↑ |
| 4616 | Weißkirchen an der Traun | 190 250 | ↑ |
| 4272 | Weikersfelden | 22 45 | → |
| 4600 | Wels, Puchberg | 200 300 | ↑ |
| 4600 | Wels-Ost, Pernau | 220 425 | ↑ |
| 4600 | Wels-West, Lichtenegg | 200 370 | ↑ |
| 4600 | Wels, Zentrum | 300 440 | ↔ |
| 4741 | Wendling | 40 45 | ↔ |
| 4952 | Weng im Innkreis | 40 60 | → |
| 4783 | Wernstein am Inn | 34 50 | ↔ |
| 3335 | Weyer | 46 66 | ↔ |
| 4852 | Weyregg am Attersee | 300 500 | ↑ |
| 4073 | Wilhering | 375 450 | ↑ |
| 4263 | Windhaag bei Freistadt | 52 52 | ↔ |
| 4322 | Windhaag bei Perg | 50 67 | ↔ |
| 4580 | Windischgarsten | 80 120 | |
| 4942 | Wippenham | 27 39 | ↔ |
| 4493 | Wolfers | 120 160 | ↑ |
| 4902 | Wolfsegg am Hausruck | 59 79 | |
| 4893 | Zell am Moos | 400 500 | → |
| 4893 | Zell am Moos, Seegrund | 700 2.000 | |
| 4840 | Zell am Pettenfirst | 48 66 | |
| 4755 | Zell an der Pram | 40 50 | ↔ |
| 4180 | Zwettl an der Rodl | 95 140 | ↔ |
|  SALZBURG | | | |
| 5441 | Abtenau | 180 360 | ↑ |
| 5421 | Adnet | 500 800 | ↑ |
| 5541 | Altenmarkt im Pongau | 334 503 | ↔ |
| 5081 | Anif | 700 1.300 | ↑ |
| 5524 | Annaberg-Lungötz | 175 350 | ↑ |
| 5102 | Anthering | 400 500 | ↑ |
| 5640 | Bad Gastein | 350 600 | |

| PLZ | Gemeinde | Preise/m ² von bis | Trend |
|------|---------------------------------|----------------------------------|-------|
| 5630 | Bad Hofgastein | 270 600 | ↔ |
| 5400 | Bad Vigaun | 350 600 | ↑ |
| 5101 | Berghheim | 500 800 | ↑ |
| 5165 | Berndorf bei Salzburg | 147 221 | ↔ |
| 5500 | Bischofshofen | 334 445 | |
| 5732 | Bramberg am Wildkogel | 200 650 | ↑ |
| 5671 | Bruck an der Großglocknerstraße | 250 350 | ↔ |
| 5111 | Bürmoos | 240 400 | ↑ |
| 5652 | Dienten am Hochkönig | 400 500 | |
| 5152 | Dorfbeuern | 170 240 | |
| 5632 | Dorfgastein | 250 450 | ↔ |
| 5531 | Eben im Pongau | 221 333 | ↔ |
| 5323 | Ebenau | 300 400 | ↑ |
| 5161 | Elixhausen | 450 750 | ↑ |
| 5061 | Elsbethen | 700 1.200 | ↑ |
| 5301 | Eugendorf | 350 550 | ↑ |
| 5324 | Faistenau | 300 400 | ↑ |
| 5532 | Filzmoos | 300 380 | → |
| 5542 | Flachau | 500 800 | ↔ |
| 5550 | Forstau | 114 172 | |
| 5672 | Fusch an der Großglocknerstraße | 180 220 | ↔ |
| 5330 | Fuschl am See | 400 1.000 | ↑ |
| 5622 | Goldegg | 240 380 | |
| 5440 | Golling an der Salzach | 300 500 | ↑ |
| 5114 | Göming | 257 392 | ↔ |
| 5571 | Göriach | 80 95 | ↔ |
| 5082 | Grödig | 500 1.100 | ↑ |
| 5611 | Großarl | 308 463 | ↑ |
| 5084 | Großgmain | 500 900 | ↑ |
| 5400 | Hallein | 430 900 | ↑ |
| 5300 | Hallwang | 500 800 | ↔ |
| 5302 | Henndorf am Wallersee | 350 600 | ↑ |
| 5324 | Hintersee | 200 300 | |
| 5322 | Hof bei Salzburg | 300 500 | ↑ |
| 5731 | Hollersbach im Pinzgau | 200 500 | ↑ |
| 5511 | Hüttau | 130 200 | ↔ |
| 5612 | Hüttschlag | 181 287 | ↑ |
| 5710 | Kaprun | 500 800 | |
| 5603 | Kleinarl | 250 350 | ↔ |
| 5321 | Koppl | 350 700 | ↔ |
| 5203 | Köstendorf | 300 400 | ↑ |
| 5743 | Krimml | 150 500 | |
| 5425 | Krispl | 250 350 | ↑ |
| 5431 | Kuchl | 500 800 | ↑ |
| 5112 | Lamprechtshausen | 190 300 | → |
| 5651 | Lend | 140 170 | |
| 5771 | Leogang | 450 600 | ↑ |
| 5575 | Lessach | 50 52 | ↔ |
| 5090 | Lofer | 200 250 | ↔ |
| 5751 | Maishofen | 500 800 | ↑ |
| 5761 | Maria Alm am Steinernen Meer | 530 1.000 | ↑ |
| 5571 | Mariapfarr | 100 130 | ↔ |
| 5163 | Mattsee | 450 900 | ↑ |
| 5163 | Mattsee, Seegrund | 1.000 1.500 | |
| 5570 | Mauterndorf | 100 150 | ↔ |
| 5730 | Mittersill | 250 530 | ↑ |
| 5505 | Mühlbach am Hochkönig | 220 300 | |
| 5583 | Muhr | 39 56 | ↔ |
| 5741 | Neukirchen am Großvenediger | 350 800 | ↑ |
| 5202 | Neumarkt am Wallersee | 450 550 | ↑ |
| 5202 | Neumarkt am Wallersee, Seegrund | 800 1.000 | |
| 5722 | Niedersill | 220 330 | ↔ |

| PLZ | Gemeinde | Preise/m ² von bis | Trend |
|------|--------------------------------|----------------------------------|-------|
| 5151 | Nußdorf am Haunsberg | 190 400 | ↑ |
| 5411 | Oberalm | 500 700 | ↑ |
| 5110 | Oberndorf bei Salzburg | 300 450 | ↑ |
| 5162 | Obertrum am See | 400 600 | ↑ |
| 5452 | Pfarrwerfen | 250 400 | ↑ |
| 5721 | Piesendorf | 250 600 | ↑ |
| 5325 | Plainfeld | 280 500 | ↑ |
| 5412 | Puch bei Hallein | 500 700 | ↑ |
| 5550 | Radstadt | 380 500 | ↑ |
| 5591 | Ramingstein | 48 69 | ↑ |
| 5661 | Rauris | 150 300 | ↔ |
| 5442 | Rußbach am Paß Gschütt | 114 171 | ↑ |
| 5753 | Saalbach-Hinterglemm | 600 1.200 | ↑ |
| 5760 | Saalfelden am Steinernen Meer | 400 500 | ↔ |
| 5020 | Salzburg, Aigen/Parsch | 1.400 2.100 | ↑ |
| 5020 | Salzburg, Gnigl | 900 1.500 | ↑ |
| 5020 | Salzburg, Itzling | 800 1.300 | ↑ |
| 5020 | Salzburg, Lehen | 900 1.500 | ↑ |
| 5020 | Salzburg, Leopoldskron | 1.500 2.500 | ↑ |
| 5020 | Salzburg, Liefering/Plain | 600 1.000 | ↑ |
| 5020 | Salzburg, Maxglan | 900 1.800 | ↑ |
| 5020 | Salzburg, Morzg | 1.400 2.100 | ↑ |
| 5020 | Salzburg, Nonntal | 1.500 2.500 | ↑ |
| 5020 | Salzburg, Riedenburg | 1.400 2.000 | ↑ |
| 5020 | Salzburg, Sam/Langwied/Heuberg | 800 1.400 | ↑ |
| 5020 | Salzburg, Schallmoos | 1.000 1.500 | ↑ |
| 5020 | Salzburg, Taxham/Flughafen | 800 1.200 | ↔ |
| 5572 | Sankt Andrä im Lungau | 100 130 | ↔ |
| 5113 | Sankt Georgen bei Salzburg | 140 200 | ↔ |
| 5340 | Sankt Gilgen | 500 1.000 | ↑ |
| 5600 | Sankt Johann im Pongau | 380 490 | ↑ |
| 5423 | Sankt Koloman | 200 300 | ↔ |
| 5581 | Sankt Margarethen im Lungau | 105 130 | ↔ |
| 5522 | Sankt Martin am Tennengebirge | 180 250 | ↔ |
| 5090 | Sankt Martin bei Lofer | 148 221 | ↔ |
| 5582 | Sankt Michael im Lungau | 100 180 | ↑ |
| 5600 | Sankt Veit im Pongau | 250 400 | ↑ |
| 5440 | Scheffau am Tennengebirge | 277 360 | ↔ |
| 5203 | Schleedorf | 250 300 | ↔ |
| 5620 | Schwarzach im Pongau | 250 400 | ↔ |
| 5164 | Seeham | 300 500 | ↑ |
| 5201 | Seekirchen am Wallersee | 400 650 | ↑ |
| 5204 | Straßwalchen | 300 570 | ↑ |
| 5350 | Strobl | 300 600 | ↔ |
| 5724 | Stuhlfelden | 150 500 | ↑ |
| 5580 | Tamsweg | 100 135 | ↔ |
| 5660 | Taxenbach | 136 203 | ↔ |
| 5303 | Thalgau | 300 500 | ↑ |
| 5592 | Thomatal | 60 85 | ↔ |
| 5562 | Tweng | 253 381 | ↔ |
| 5091 | Unken | 130 175 | → |
| 5580 | Unternberg | 90 120 | ↔ |
| 5561 | Untertauern | 170 200 | → |
| 5723 | Uttendorf | 150 500 | ↑ |
| 5752 | Viehhofen | 400 600 | ↔ |
| 5602 | Wagrain | 450 650 | ↔ |
| 5742 | Wald im Pinzgau | 190 560 | ↑ |
| 5071 | Wals-Siezenheim | 700 900 | ↑ |
| 5093 | Weißbach bei Lofer | 124 184 | ↔ |
| 5571 | Weißpriach | 50 71 | ↔ |
| 5450 | Werfen | 250 400 | ↑ |
| 5453 | Werfenweng | 300 400 | ↑ |

| PLZ | Gemeinde | Preise/m ² von bis | Trend |
|--|-------------------------------|----------------------------------|-------|
| 5584 | Zederhaus | 50 85 | ↔ |
| 5700 | Zell am See | 700 1.500 | ↑ |
|  STEIERMARK | | | |
| 8911 | Admont | 50 73 | ↔ |
| 8623 | Aflenz | 40 60 | ↔ |
| 8966 | Aich | 130 200 | ↑ |
| 8943 | Aigen im Ennstal | 65 90 | → |
| 8200 | Albersdorf-Prebuch | 60 90 | → |
| 8410 | Allerheiligen bei Wildon | 49 69 | ↔ |
| 8992 | Altaussee | 272 409 | ↔ |
| 8934 | Altenmarkt bei Sankt Gallen | 40 57 | ↔ |
| 8184 | Anger | 40 60 | ↔ |
| 8904 | Ardning | 51 73 | ↔ |
| 8454 | Arnfels | 31 45 | ↔ |
| 8990 | Bad Aussee | 140 230 | → |
| 8283 | Bad Blumau | 41 59 | ↔ |
| 8344 | Bad Gleichenberg | 25 45 | → |
| 8282 | Bad Loipersdorf | 42 61 | ↔ |
| 8983 | Bad Mitterndorf | 93 140 | ↔ |
| 8490 | Bad Radkersburg | 44 63 | → |
| 8541 | Bad Schwanberg | 40 60 | ↔ |
| 8271 | Bad Waltersdorf | 45 65 | ↔ |
| 8572 | Bärnbach | 60 90 | → |
| 8190 | Birkfeld | 30 44 | → |
| 8614 | Breitenau am Hochlantsch | 39 55 | → |
| 8600 | Bruck an der Mur | 85 160 | ↔ |
| 8274 | Buch-Sankt Magdalena | 27 40 | ↔ |
| 8291 | Burgau | 15 30 | ↔ |
| 8241 | Dechantskirchen | 26 30 | → |
| 8483 | Deutsch Goritz | 28 40 | → |
| 8121 | Deutschefeistritz | 60 100 | ↔ |
| 8530 | Deutschlandsberg | 78 129 | → |
| 8143 | Dobl-Zwaring | 120 160 | ↔ |
| 8272 | Ebersdorf | 22 31 | ↔ |
| 8332 | Edelsbach bei Feldbach | 20 30 | ↔ |
| 8583 | Edelschrott | 33 48 | ↔ |
| 8063 | Eggersdorf bei Graz | 80 120 | ↔ |
| 8461 | Ehrenhausen an der Weinstraße | 44 63 | ↔ |
| 8552 | Eibiswald | 35 45 | ↔ |
| 8322 | Eichkögl | 20 35 | ↔ |
| 8790 | Eisenerz | 35 55 | ↔ |
| 8081 | Empersdorf | 50 75 | ↔ |
| 8350 | Fehring | 25 35 | ↔ |
| 8212 | Feistritztal | 16 23 | ↔ |
| 8330 | Feldbach | 53 76 | → |
| 8073 | Feldkirchen bei Graz | 200 280 | ↑ |
| 8072 | Fernitz-Mellach | 100 160 | ↔ |
| 8654 | Fischbach | 35 50 | ↔ |
| 8163 | Fladnitz an der Teichalm | 40 55 | → |
| 8183 | Floing | 31 45 | ↔ |
| 8753 | Fohnsdorf | 45 95 | ↔ |
| 8523 | Frauental an der Laßnitz | 50 70 | ↔ |
| 8240 | Friedberg | 31 40 | ↔ |
| 8121 | Frohnleiten | 75 180 | ↔ |
| 8280 | Fürstenfeld | 45 70 | ↔ |
| 8731 | Gaal | 35 45 | ↔ |
| 8424 | Gabersdorf | 40 70 | ↑ |
| 8783 | Gaishorn am See | 45 67 | → |
| 8462 | Gamlitz | 44 67 | ↔ |

| PLZ | Gemeinde | Preise/m ² von bis | Trend |
|------|---------------------------|----------------------------------|-------|
| 8616 | Gasen | 20 30 | ↔ |
| 8152 | Geistthal-Södingberg | 28 41 | ↔ |
| 8212 | Gersdorf an der Feistritz | 30 50 | ↔ |
| 8443 | Gleinstätten | 45 95 | ↔ |
| 8200 | Gleisdorf | 100 400 | ↔ |
| 8342 | Gnas | 25 30 | ↔ |
| 8077 | Gössendorf | 140 215 | ↔ |
| 8232 | Grafendorf bei Hartberg | 30 40 | ↔ |
| 8403 | Gralla | 80 120 | ↑ |
| 8101 | Gratkorn | 100 150 | ↔ |
| 8111 | Gratwein-Straßengel | 150 250 | ↑ |
| 8020 | Graz, Andritz | 350 550 | ↑ |
| 8020 | Graz, Eggenberg | 380 500 | ↑ |
| 8020 | Graz, Geisdorf | 500 800 | ↑ |
| 8020 | Graz, Gösting | 250 300 | ↔ |
| 8020 | Graz, Liebenau | 250 350 | ↑ |
| 8020 | Graz, Maria Trost | 300 550 | ↑ |
| 8020 | Graz, Puntigam | 200 300 | ↔ |
| 8020 | Graz, Ries | 300 550 | ↑ |
| 8020 | Graz, Sankt Leonhard | 500 600 | ↑ |
| 8020 | Graz, Sankt Peter | 400 500 | ↑ |
| 8020 | Graz, Straßgang | 250 400 | ↔ |
| 8020 | Graz, Waltendorf | 400 550 | ↑ |
| 8020 | Graz, Wetzelsdorf | 300 400 | ↔ |
| 8230 | Greinbach | 40 60 | ↔ |
| 8962 | Gröbming | 120 180 | ↑ |
| 8522 | Groß Sankt Florian | 40 75 | ↔ |
| 8452 | Großklein | 48 56 | ↔ |
| 8264 | Großsteinbach | 23 33 | ↔ |
| 8263 | Großwilfersdorf | 28 41 | ↔ |
| 8993 | Grundlsee | 100 130 | ↔ |
| 8160 | Gutenberg-Stenzengreith | 50 80 | ↔ |
| 8492 | Halbturn | 21 32 | ↔ |
| 8075 | Hart bei Graz | 170 380 | ↑ |
| 8230 | Hartberg | 70 120 | ↔ |
| 8230 | Hartberg-Umgebung | 40 60 | ↑ |
| 8224 | Hartl | 16 24 | ↔ |
| 8144 | Haselsdorf-Tobelbad | 120 150 | ↔ |
| 8967 | Haus | 200 460 | ↑ |
| 8071 | Hausmannstätten | 120 200 | ↑ |
| 8081 | Heiligenkreuz am Waasen | 44 63 | ↔ |
| 8451 | Heimschuh | 40 65 | ↔ |
| 8411 | Hengsberg | 46 65 | ↔ |
| 8584 | Hirschegg-Pack | 30 44 | ↔ |
| 8151 | Hitzendorf | 70 160 | ↑ |
| 8200 | Hofstätten an der Raab | 54 77 | ↔ |
| 8785 | Hohentauern | 70 100 | → |
| 8262 | Iiz | 38 55 | ↔ |
| 8211 | Ilztal | 29 43 | ↔ |
| 8952 | Irdning-Donnersbachtal | 70 100 | → |
| 8091 | Jagerberg | 20 25 | ↔ |
| 8750 | Judenburg | 60 90 | ↔ |
| 8573 | Kainach bei Voitsberg | 25 35 | → |
| 8010 | Kainbach bei Graz | 150 270 | ↑ |
| 8224 | Kaindorf | 30 40 | → |
| 8401 | Kalsdorf bei Graz | 180 280 | ↑ |
| 8775 | Kalwang | 45 50 | → |
| 8773 | Kammern im Liesingtal | 52 65 | ↔ |
| 8605 | Kapfenberg | 90 160 | ↑ |
| 8353 | Kapfenstein | 11 17 | → |
| 8650 | Kindberg | 70 100 | ↔ |
| 8082 | Kirchbach-Zerlach | 35 65 | ↔ |


TITELGESCHICHTE

GEWINN-GRUNDSTÜCKSPREIS-ÜBERSICHT


| PLZ | Gemeinde | Preise/m ² von bis | Trend |
|------|------------------------------|----------------------------------|-------|
| 8324 | Kirchberg an der Raab | 28 39 | ↗ |
| 8442 | Kitzeck im Sausal | 57 83 | ↗ |
| 8493 | Klöch | 19 27 | |
| 8720 | Knittelfeld | 80 120 | ↑ |
| 8723 | Kobenz | 80 100 | ↗ |
| 8580 | Köflach | 50 85 | ↗ |
| 8854 | Krakau | 32 40 | → |
| 8714 | Kraubath an der Mur | 45 75 | ↗ |
| 8671 | Krieglach | 50 60 | |
| 8564 | Krottendorf-Gaisfeld | 60 85 | ↗ |
| 8062 | Kumberg | 83 125 | |
| 8233 | Lafnitz | 25 30 | ↗ |
| 8931 | Landl | 25 40 | ↗ |
| 8403 | Lang | 65 100 | ↗ |
| 8665 | Langenwang | 65 75 | → |
| 8502 | Lannach | 90 120 | ↗ |
| 8903 | Lassing | 46 65 | ↗ |
| 8301 | Laßnitzhöhe | 100 145 | ↑ |
| 8403 | Lebring-Sankt Margarethen | 60 70 | |
| 8430 | Leibnitz | 100 200 | ↗ |
| 8700 | Leoben, Donawitz | 50 75 | → |
| 8700 | Leoben, Göß | 90 160 | → |
| 8700 | Leoben, Hinterberg | 50 80 | → |
| 8700 | Leoben, Judendorf | 80 110 | → |
| 8700 | Leoben, Leitendorf | 100 180 | → |
| 8463 | Leutschach an der Weinstraße | 30 44 | ↗ |
| 8501 | Lieboch | 80 130 | |
| 8940 | Liezen | 75 125 | → |
| 8563 | Ligist | 70 100 | ↗ |
| 8734 | Lobmingtal | 65 85 | ↗ |
| 8200 | Ludersdorf-Wilfersdorf | 71 101 | ↑ |
| 8591 | Maria Lankowitz | 50 110 | ↗ |
| 8630 | Mariazell, Umgebung | 30 60 | → |
| 8630 | Mariazell, Zentrum | 60 100 | → |
| 8311 | Markt Hartmannsdorf | 30 35 | → |
| 8774 | Mautern in Steiermark | 36 51 | → |
| 8092 | Mettersdorf am Saßbach | 25 30 | ↗ |
| 8965 | Michaelerberg-Pruggern | 80 120 | ↑ |
| 8190 | Miesenbach bei Birkfeld | 27 30 | → |
| 8962 | Mitterberg-Sankt Martin | 77 133 | ↗ |
| 8181 | Mitterdorf an der Raab | 50 75 | ↗ |
| 8562 | Mooskirchen | 70 90 | ↗ |
| 8160 | Mortantsch | 45 120 | ↑ |
| 8822 | Mühlen | 32 47 | |
| 8850 | Murau | 65 120 | → |
| 8480 | Mureck | 35 60 | ↗ |
| 8680 | Mürzschlag | 55 90 | ↗ |
| 8160 | Naas | 36 53 | |
| 8063 | Nestelbach bei Graz | 85 138 | ↗ |
| 8692 | Neuberg an der Mürz | 34 50 | → |
| 8292 | Neudau | 22 32 | ↗ |
| 8820 | Neumarkt in Steiermark | 37 59 | |
| 8831 | Niederwölz | 40 60 | ↗ |
| 8712 | Niklasdorf | 70 80 | → |
| 8742 | Obdach | 50 80 | ↗ |
| 8455 | Oberhaag | 20 25 | → |
| 8832 | Oberwölz | 50 60 | ↗ |
| 8960 | Öblarn | 60 90 | ↑ |
| 8312 | Ottendorf an der Rittschein | 20 35 | ↗ |
| 8341 | Paldau | 25 30 | → |
| 8162 | Passail | 45 60 | ↗ |
| 8114 | Peggau | 85 120 | ↑ |

| PLZ | Gemeinde | Preise/m ² von bis | Trend |
|------|-----------------------------------|----------------------------------|-------|
| 8132 | Pernegg an der Mur | 46 66 | → |
| 8243 | Pinggau | 26 37 | → |
| 8081 | Pirching am Traubenberg | 50 60 | ↗ |
| 8212 | Pischeldorf am Kulm | 30 60 | ↗ |
| 8544 | Pöfing-Brunn | 28 40 | ↗ |
| 8225 | Pöllau | 30 60 | ↗ |
| 8225 | Pöllauberg | 20 30 | → |
| 8761 | Pöls-Oberkurzheim | 60 80 | ↗ |
| 8763 | Pölstal | 30 50 | |
| 8504 | Preding | 40 60 | ↗ |
| 8141 | Premstätten | 170 210 | ↑ |
| 8712 | Proleb | 80 100 | ↗ |
| 8182 | Puch bei Weiz | 45 60 | ↗ |
| 8764 | Pusterwald | 27 28 | → |
| 8074 | Raaba-Grambach | 150 250 | ↑ |
| 8795 | Radmer | 29 29 | ↗ |
| 8413 | Ragnitz | 40 50 | ↗ |
| 8972 | Ramsau am Dachstein | 250 550 | ↑ |
| 8853 | Ranten | 29 44 | ↗ |
| 8673 | Ratten | 25 35 | → |
| 8674 | Rettenegg | 28 40 | ↗ |
| 8333 | Riegersburg | 30 60 | ↑ |
| 8294 | Rohr bei Hartberg | 20 31 | ↗ |
| 8234 | Rohrbach an der Lafnitz | 30 45 | ↗ |
| 8580 | Rosental an der Kainach | 50 80 | |
| 8786 | Rottenmann | 50 85 | ↗ |
| 8444 | Sankt Andrä-Höch | 32 46 | |
| 8354 | Sankt Anna am Aigen | 30 50 | ↑ |
| 8662 | Sankt Barbara im Mürztal | 45 50 | → |
| 8113 | Sankt Bartholomä | 70 120 | ↑ |
| 8932 | Sankt Gallen | 39 57 | |
| 8861 | Sankt Georgen am Kreischberg | 60 120 | |
| 8413 | Sankt Georgen an der Stiefing | 51 73 | |
| 8756 | Sankt Georgen ob Judenburg | 35 40 | → |
| 8255 | Sankt Jakob im Walde | 20 31 | |
| 8453 | Sankt Johann im Saggautal | 26 36 | ↗ |
| 8295 | Sankt Johann in der Haide | 35 40 | ↗ |
| 8503 | Sankt Josef (Weststeiermark) | 37 56 | |
| 8672 | Sankt Kathrein am Hauenstein | 25 37 | |
| 8171 | Sankt Kathrein am Offenegg | 30 60 | ↗ |
| 8813 | Sankt Lambrecht | 45 52 | ↗ |
| 8242 | Sankt Lorenzen am Wechsel | 30 30 | → |
| 8642 | Sankt Lorenzen im Mürztal | 74 106 | → |
| 8323 | Sankt Marein bei Graz | 70 100 | ↑ |
| 8641 | Sankt Marein im Mürztal | 80 120 | ↗ |
| 8733 | Sankt Marein-Feistritz | 50 70 | → |
| 8321 | Sankt Margarethen an der Raab | 60 90 | ↗ |
| 8720 | Sankt Margarethen bei Knittelfeld | 50 70 | ↗ |
| 8580 | Sankt Martin am Wöllmißberg | 40 60 | ↗ |
| 8543 | Sankt Martin im Sulmtal | 30 45 | → |
| 8770 | Sankt Michael in Obersteiermark | 63 91 | ↗ |
| 8505 | Sankt Nikolai im Sausal | 40 55 | → |
| 8113 | Sankt Oswald bei Plankenwarth | 80 130 | ↑ |
| 8843 | Sankt Peter am Kammersberg | 40 55 | ↗ |
| 8093 | Sankt Peter am Ottersbach | 18 25 | ↗ |
| 8542 | Sankt Peter im Sulmtal | 30 49 | ↗ |
| 8755 | Sankt Peter ob Judenburg | 50 90 | ↗ |
| 8792 | Sankt Peter-Freienstein | 45 66 | |
| 8061 | Sankt Radegund bei Graz | 50 150 | |
| 8181 | Sankt Ruprecht an der Raab | 60 87 | ↗ |
| 8083 | Sankt Stefan im Rosental | 24 34 | |
| 8713 | Sankt Stefan ob Leoben | 50 65 | ↗ |

| PLZ | Gemeinde | Preise/m ² von bis | Trend |
|------|---------------------------------|----------------------------------|-------|
| 8511 | Sankt Stefan ob Stainz | 51 73 | ↗ |
| 8423 | Sankt Veit in der Südsteiermark | 30 50 | ↗ |
| 8244 | Schäffern | 35 40 | ↗ |
| 8811 | Scheifling | 34 51 | |
| 8970 | Schladming | 500 700 | ↑ |
| 8844 | Schöder | 37 50 | ↗ |
| 8421 | Schwarzautal | 20 30 | → |
| 8732 | Seckau | 54 78 | ↗ |
| 8054 | Seiersberg-Pirka | 250 385 | ↑ |
| 8900 | Selzthal | 35 60 | ↗ |
| 8102 | Semriach | 60 100 | ↗ |
| 8261 | Sinabelkirchen | 40 50 | ↗ |
| 8362 | Söchau | 24 34 | ↗ |
| 8561 | Söding-Sankt Johann | 50 80 | ↗ |
| 8961 | Sölk | 50 80 | ↗ |
| 8720 | Spielberg | 70 100 | |
| 8684 | Spital am Semmering | 40 70 | → |
| 8862 | Stadl-Predlitz | 45 70 | ↗ |
| 8862 | Stadl-Predlitz, Turracher Höhe | 500 600 | |
| 8950 | Stainach-Pürgg | 59 85 | ↗ |
| 8510 | Stainz | 50 100 | ↗ |
| 8152 | Stallhofen | 60 80 | ↗ |
| 8653 | Stanz im Mürztal | 45 70 | ↗ |
| 8045 | Stattegg | 200 440 | ↑ |
| 8113 | Stiwoll | 35 45 | → |
| 8345 | Straden | 20 30 | ↗ |
| 8192 | Strallegg | 27 38 | → |
| 8472 | Straß in Steiermark | 60 100 | ↗ |
| 8223 | Stubenberg | 30 50 | ↗ |
| 8833 | Teufenbach-Katsch | 60 90 | ↗ |
| 8051 | Thal | 120 180 | ↗ |
| 8160 | Thannhausen | 50 105 | → |
| 8621 | Thörl | 50 80 | ↗ |
| 8355 | Tieschen | 15 25 | → |
| 8430 | Tillmitsch | 70 115 | ↗ |
| 8772 | Traboch | 50 65 | ↗ |
| 8611 | Tragöß-Sankt Katharein | 35 50 | → |
| 8784 | Trieben | 50 95 | ↑ |
| 8793 | Trofaiaach | 50 100 | ↗ |
| 8624 | Turnau | 31 46 | |
| 8124 | Übelbach | 60 125 | ↗ |
| 8352 | Unterlamm | 20 25 | ↗ |
| 8800 | Unzmarkt-Frauenberg | 40 50 | |
| 8071 | Vasoldsberg | 78 111 | |
| 8570 | Voitsberg | 100 150 | ↗ |
| 8250 | Vorau | 18 25 | → |
| 8794 | Vordernberg | 30 43 | |
| 8435 | Wagna | 90 120 | ↗ |
| 8781 | Wald am Schoberpaß | 34 48 | |
| 8252 | Waldbach-Mönichwald | 23 35 | → |
| 8044 | Weinitzen | 125 180 | |
| 8741 | Weißkirchen in Steiermark | 50 80 | |
| 8160 | Weiz | 80 120 | ↗ |
| 8254 | Wenigzell | 28 30 | → |
| 8402 | Werndorf | 80 150 | ↑ |
| 8521 | Wettmannstätten | 50 60 | ↗ |
| 8551 | Wies | 31 45 | ↗ |
| 8924 | Wildalpen | 35 50 | |
| 8410 | Wildon | 80 160 | ↑ |
| 8942 | Wörschach | 65 90 | |
| 8142 | Wundschuh | 70 120 | |
| 8740 | Zeltweg | 50 100 | |

| PLZ | Gemeinde | Preise/m ² von bis | Trend |
|--|-----------------------------------|----------------------------------|-------|
|  KÄRNTEN | | | |
| 9542 | Afritz | 56 84 | |
| 9571 | Albeck | 41 61 | |
| 9330 | Althofen | 43 80 | → |
| 9601 | Arnoldstein | 75 95 | ↗ |
| 9543 | Arriach | 35 50 | ↗ |
| 9530 | Bad Bleiberg | 33 40 | ↗ |
| 9546 | Bad Kleinkirchheim | 263 395 | |
| 9462 | Bad Sankt Leonhard im Lavanttal | 46 66 | ↗ |
| 9805 | Baldramsdorf | 54 77 | ↗ |
| 9771 | Berg im Drautal | 62 70 | → |
| 9150 | Bleiburg | 35 60 | → |
| 9371 | Brückl | 35 50 | ↗ |
| 9635 | Dellach | 30 50 | → |
| 9772 | Dellach im Drautal | 50 65 | ↗ |
| 9572 | Deutsch-Griffen | 19 25 | → |
| 9103 | Diex | 30 75 | ↗ |
| 9065 | Ebenthal in Kärnten | 85 150 | ↑ |
| 9141 | Eberndorf | 44 65 | |
| 9372 | Eberstein | 30 45 | → |
| 9135 | Eisenkappel-Vellach | 30 43 | → |
| 9613 | Feistritz an der Gail | 50 60 | ↗ |
| 9181 | Feistritz im Rosental | 46 67 | ↑ |
| 9143 | Feistritz ob Bleiburg | 32 47 | ↗ |
| 9544 | Feld am See | 77 111 | ↗ |
| 9560 | Feldkirchen in Kärnten | 88 156 | ↗ |
| 9170 | Ferlach | 50 100 | ↗ |
| 9702 | Ferndorf | 60 150 | → |
| 9584 | Finkenstein am Faaker See | 100 200 | ↗ |
| 9831 | Flattach | 45 67 | |
| 9413 | Frantschach-Sankt Gertraud | 30 45 | → |
| 9311 | Frauenstein | 60 85 | |
| 9712 | Fresach | 39 56 | ↗ |
| 9360 | Friesach | 47 68 | → |
| 9132 | Gallizien | 35 50 | ↗ |
| 9622 | Gitschtal | 50 60 | ↗ |
| 9555 | Glanegg | 38 55 | ↗ |
| 9142 | Globasnitz | 25 30 | ↗ |
| 9346 | Glödnitz | 22 40 | → |
| 9853 | Gmünd in Kärnten | 55 80 | → |
| 9563 | Gnesau | 40 50 | ↗ |
| 9131 | Grafenstein | 70 95 | ↗ |
| 9761 | Greifenburg | 45 65 | → |
| 9112 | Griffen | 35 55 | ↗ |
| 9843 | Großkirchheim | 41 62 | |
| 9342 | Gurk | 35 45 | ↗ |
| 9334 | Gutting | 38 56 | |
| 9844 | Heiligenblut | 66 100 | |
| 9620 | Hermagor-Pressegger See | 50 70 | → |
| 9620 | Hermagor-Pressegger See, Seegrund | 120 150 | |
| 9562 | Himmelberg | 38 58 | |
| 9613 | Hohenthurn | 35 50 | → |
| 9375 | Hüttenberg | 30 40 | ↗ |
| 9773 | Irschen | 50 60 | → |
| 9321 | Kappel am Krappfeld | 50 60 | → |
| 9074 | Keutschach am See | 112 168 | ↑ |
| 9632 | Kirchbach | 30 45 | ↗ |
| 9020 | Klagenfurt, Annabichl | 200 350 | ↑ |
| 9020 | Klagenfurt, Hörntendorf | 130 160 | |
| 9020 | Klagenfurt, Kreuzbergl | 600 800 | ↑ |

| PLZ | Gemeinde | Preise/m ² von bis | Trend |
|------|---|----------------------------------|-------|
| 9020 | Klagenfurt, Sankt Peter/Welzenegg | 150 260 | ↗ |
| 9020 | Klagenfurt, Sankt Ruprecht | 180 200 | ↗ |
| 9020 | Klagenfurt, Viktring | 250 300 | ↑ |
| 9020 | Klagenfurt, Waidmannsdorf/ Goritschitzen | 250 300 | ↗ |
| 9020 | Klagenfurt, Wölfnitz/Emmersdorf | 120 160 | ↗ |
| 9753 | Kleblach-Lind | 37 56 | |
| 9373 | Klein Sankt Paul | 15 25 | → |
| 9640 | Kötschach-Mauthen | 60 87 | ↗ |
| 9071 | Köttmannsdorf | 50 85 | → |
| 9861 | Krems in Kärnten | 43 64 | |
| 9201 | Krumpendorf am Wörthersee | 280 700 | → |
| 9473 | Lavamünd | 19 25 | ↗ |
| 9811 | Lendorf | 65 110 | ↑ |
| 9653 | Lesachtal | 42 63 | |
| 9556 | Liebenfels | 65 93 | ↑ |
| 9072 | Ludmannsdorf | 60 90 | ↗ |
| 9813 | Lurnfeld | 60 75 | ↑ |
| 9064 | Magdalenberg | 50 80 | ↑ |
| 9822 | Mallnitz | 50 80 | |
| 9854 | Malta | 55 82 | |
| 9161 | Maria Rain | 100 130 | ↑ |
| 9063 | Maria Saal | 80 130 | ↗ |
| 9081 | Maria Wörth | 130 230 | → |
| 9363 | Metnitz | 18 25 | ↗ |
| 9322 | Micheldorf | 47 60 | ↗ |
| 9872 | Millstatt am See | 150 420 | ↑ |
| 9872 | Millstatt am See, Seegrund | 2.500 4.000 | |
| 9330 | Mölbiling | 30 50 | → |
| 9062 | Moosburg | 90 120 | ↗ |
| 9842 | Mörtschach | 37 56 | |
| 9814 | Mühldorf | 50 70 | ↗ |
| 9155 | Neuhaus | 21 30 | ↗ |
| 9611 | Nötsch im Gailtal | 50 70 | ↗ |
| 9781 | Oberdrauburg | 43 61 | → |
| 9821 | Obervellach | 40 50 | ↗ |
| 9570 | Ossiach | 180 400 | ↑ |
| 9570 | Ossiach, Seegrund | 1.500 2.900 | |
| 9711 | Paternion | 60 75 | ↗ |
| 9121 | Poggersdorf | 65 100 | ↗ |
| 9210 | Pörtlach am Wörther See | 240 750 | |
| 9451 | Preitenegg | 30 35 | ↗ |
| 9545 | Radenthein | 75 108 | ↗ |
| 9833 | Rangersdorf | 40 61 | |
| 9565 | Reichenau | 30 50 | → |
| 9565 | Reichenau, Seegrund | 120 200 | |
| 9463 | Reichenfels | 29 42 | ↗ |
| 9815 | Reißeck | 40 55 | ↗ |
| 9863 | Rennweg am Katschberg | 58 87 | |
| 9232 | Rosegg | 90 110 | ↗ |
| 9113 | Ruden | 17 40 | → |
| 9751 | Sachsenburg | 35 49 | ↗ |
| 9433 | Sankt Andrä | 40 85 | ↗ |
| 9313 | Sankt Georgen am Längsee | 60 87 | |
| 9470 | Sankt Georgen im Lavanttal | 28 42 | |
| 9184 | Sankt Jakob im Rosental | 37 42 | ↗ |
| 9122 | Sankt Kanzian am Klopeiner See | 80 110 | ↗ |
| 9173 | Sankt Margareten im Rosental | 35 40 | ↗ |
| 9470 | Sankt Paul im Lavanttal | 41 60 | ↗ |
| 9623 | Sankt Stefan im Gailtal | 40 80 | → |
| 9554 | Sankt Urban | 40 60 | → |
| 9300 | Sankt Veit an der Glan | 105 151 | ↑ |

| PLZ | Gemeinde | Preise/m ² von bis | Trend |
|--|--|----------------------------------|-------|
| 9535 | Schieffing am Wörthersee | 60 150 | ↑ |
| 9871 | Seeboden | 144 215 | ↗ |
| 9141 | Sittersdorf | 30 45 | |
| 9800 | Spittal an der Drau | 107 155 | → |
| 9832 | Stall | 32 47 | |
| 9551 | Steindorf am Ossiacher See | 108 163 | |
| 9754 | Steinfeld | 45 52 | ↗ |
| 9560 | Steuerberg | 34 51 | |
| 9713 | Stockenboi | 50 71 | ↗ |
| 9341 | Straßburg | 29 37 | → |
| 9210 | Techelsberg am Wörther See | 60 150 | |
| 9852 | Trebesing | 36 52 | → |
| 9541 | Treffen | 85 150 | |
| 9220 | Velden am Wörther See | 120 350 | ↗ |
| 9220 | Velden am Wörther See, Seegrund | 4.000 8.000 | |
| 9500 | Villach, Faaker See/Egg/Drobollach | 130 260 | ↗ |
| 9500 | Villach, Fellach | 110 190 | ↗ |
| 9500 | Villach, Landskron/Ossiacher See | 110 240 | ↑ |
| 9500 | Villach, Maria Gail | 100 160 | ↗ |
| 9500 | Villach, Sankt Martin/Völkendorf | 175 300 | ↗ |
| 9500 | Villach, Vassach-Wollanig | 110 230 | ↗ |
| 9500 | Villach, Warmbad-Judendorf | 200 300 | ↑ |
| 9121 | Völkermarkt | 80 110 | → |
| 9762 | Weißensee | 200 350 | ↑ |
| 9762 | Weißensee, Seegrund | 500 1.000 | |
| 9721 | Weißenstein | 45 80 | ↗ |
| 9343 | Weitensfeld im Gurktal | 26 38 | |
| 9241 | Wernberg | 120 140 | ↑ |
| 9841 | Winklarn | 50 70 | → |
| 9400 | Wolfsberg, Hattendorf/ Sankt Michael | 80 160 | ↑ |
| 9400 | Wolfsberg, Priel/Reding | 100 180 | ↑ |
| 9400 | Wolfsberg, Sankt Stefan/ Sankt Johann | 60 135 | ↑ |
| 9170 | Zell | 35 45 | ↗ |
|  TIROL | | | |
| 9913 | Abfaltersbach | 100 130 | ↗ |
| 6067 | Absam | 800 1.100 | ↗ |
| 6215 | Achenkirch | 200 400 | ↗ |
| 9951 | Ainet | 89 128 | |
| 6071 | Aldrans | 900 1.200 | ↗ |
| 6236 | Alpbach | 300 450 | ↗ |
| 9908 | Amlach | 200 220 | ↗ |
| 6020 | Ampass | 400 600 | ↗ |
| 6321 | Angath | 280 350 | |
| 6320 | Angerberg | 280 350 | ↑ |
| 9912 | Anras | 80 100 | ↗ |
| 6471 | Arzl im Pitztal | 200 300 | ↗ |
| 6274 | Aschau im Zillertal | 300 450 | → |
| 9911 | Assling | 100 120 | ↗ |
| 6371 | Aurach bei Kitzbühel | 750 4.000 | ↑ |
| 9931 | Außerillgraten | 60 90 | |
| 6094 | Axams | 700 900 | ↑ |
| 6653 | Bach | 50 75 | ↗ |
| 6323 | Bad Häring | 350 350 | ↗ |
| 6121 | Baumkirchen | 400 675 | ↗ |
| 6622 | Berwang | 129 194 | |
| 6633 | Biberwier | 150 200 | ↑ |
| 6621 | Bichlbach | 80 110 | ↗ |

TITELGESCHICHTE


GEWINN-GRUNDSTÜCKSPREIS-ÜBERSICHT

| PLZ | Gemeinde | Preise/m ² von bis | Trend |
|------|---------------------------|----------------------------------|-------|
| 6091 | Birgitz | 700 900 | ↑ |
| 6290 | Brandberg | 111 167 | |
| 6234 | Brandenberg | 129 186 | |
| 6252 | Breitenbach am Inn | 300 400 | ↑ |
| 6600 | Breitenwang | 144 207 | |
| 6364 | Brixen im Thale | 350 700 | ↑ |
| 6230 | Brixlegg | 350 430 | ↔ |
| 6260 | Bruck am Ziller | 203 304 | |
| 6220 | Buch in Tirol | 250 350 | ↔ |
| 9991 | Dölsach | 105 151 | |
| 6341 | Ebbs | 300 600 | ↑ |
| 6212 | Eben am Achensee | 350 575 | ↑ |
| 6600 | Ehenbichl | 126 181 | ↑ |
| 6632 | Ehrwald | 180 400 | ↔ |
| 6652 | Elbigenalp | 70 105 | |
| 6083 | Ellbögen | 213 319 | ↔ |
| 6352 | Ellmau | 500 1.400 | ↑ |
| 6644 | Elmen | 42 90 | ↔ |
| 6343 | Erl | 200 250 | ↑ |
| 6525 | Faggen | 220 331 | ↑ |
| 6528 | Fendels | 131 197 | ↑ |
| 6391 | Fieberbrunn | 300 500 | ↔ |
| 6292 | Finkenberg | 201 300 | |
| 6533 | Fiss | 372 539 | |
| 6403 | Flauring | 200 300 | |
| 6500 | Fließ | 150 214 | |
| 6572 | Flirsch | 140 200 | ↔ |
| 6600 | Forchach | 73 106 | |
| 6122 | Fritzens | 400 650 | ↑ |
| 6263 | Fügen | 300 600 | |
| 6263 | Fügenberg | 240 500 | |
| 6166 | Fulpmes | 500 850 | ↑ |
| 9905 | Gaimberg | 250 350 | → |
| 6222 | Gallzein | 200 300 | ↔ |
| 6563 | Galtür | 199 286 | |
| 6281 | Gerlos | 350 500 | ↔ |
| 6280 | Gerlosberg | 120 200 | |
| 6060 | Gnadenwald | 405 582 | |
| 6353 | Going am Wilden Kaiser | 500 1.500 | ↑ |
| 6091 | Götzens | 700 900 | ↑ |
| 6650 | Gramais | 38 55 | ↑ |
| 6673 | Grän | 160 260 | ↔ |
| 6156 | Gries am Brenner | 192 279 | |
| 6182 | Gries im Sellrain | 150 250 | ↔ |
| 6500 | Grins | 226 340 | ↑ |
| 6095 | Grinzens | 700 900 | ↑ |
| 6150 | Gschnitz | 80 220 | → |
| 6433 | Haiming | 195 280 | |
| 6278 | Hainzenberg | 120 350 | ↑ |
| 6060 | Hall in Tirol | 800 1.200 | ↑ |
| 6265 | Hart im Zillertal | 480 600 | ↑ |
| 6651 | Häselgehr | 44 64 | ↔ |
| 6401 | Hatting | 350 500 | ↑ |
| 9920 | Heinfels | 102 146 | ↔ |
| 6611 | Heiterwang | 94 141 | |
| 6646 | Hinterhornbach | 50 70 | → |
| 6283 | Hippach | 269 403 | |
| 6395 | Hochfilzen | 250 320 | ↑ |
| 6600 | Höfen | 113 169 | |
| 6654 | Holzgau | 63 90 | |
| 6361 | Hopfgarten im Brixental | 460 540 | ↔ |
| 9961 | Hopfgarten in Deferegggen | 40 57 | ↔ |

| PLZ | Gemeinde | Preise/m ² von bis | Trend |
|------|------------------------------------|----------------------------------|-------|
| 6460 | Imst | 170 440 | ↑ |
| 6492 | Imsterberg | 120 181 | |
| 9932 | Innervillgraten | 64 92 | ↔ |
| 6020 | Innsbruck, Amras | 1.000 1.500 | ↑ |
| 6020 | Innsbruck, Arzl | 1.400 1.700 | ↑ |
| 6020 | Innsbruck, Hötting/Hungerburg | 1.500 2.500 | ↑ |
| 6020 | Innsbruck, Igls | 1.000 1.400 | ↑ |
| 6020 | Innsbruck, Kranebitten | 1.000 1.200 | ↑ |
| 6020 | Innsbruck, Mühlau | 1.400 1.800 | ↑ |
| 6020 | Innsbruck, Pradl | 1.100 1.500 | ↑ |
| 6020 | Innsbruck, Saggen | 1.500 2.000 | ↑ |
| 6020 | Innsbruck, Sieglanger/Klosteranger | 700 900 | ↔ |
| 6020 | Innsbruck, Wilten | 1.000 1.400 | ↑ |
| 6401 | Inzing | 500 900 | ↑ |
| 6561 | Ischgl | 735 1.102 | |
| 9992 | Iselsberg-Stronach | 70 120 | ↔ |
| 6305 | Itter | 275 412 | ↑ |
| 6200 | Jenbach | 400 700 | |
| 6474 | Jerzens | 90 120 | → |
| 6373 | Jochberg | 700 3.300 | ↑ |
| 6691 | Jungholz | 100 220 | → |
| 6655 | Kaisers | 60 86 | |
| 9981 | Kals am Großglockner | 100 130 | → |
| 6272 | Kaltenbach | 307 459 | |
| 6555 | Kappl | 161 242 | |
| 6462 | Karres | 140 220 | ↔ |
| 6463 | Karrösten | 130 220 | ↔ |
| 9941 | Kartitsch | 73 105 | ↔ |
| 6522 | Kaunerberg | 99 143 | |
| 6524 | Kaunertal | 139 209 | |
| 6522 | Kauns | 121 225 | |
| 6175 | Kematen in Tirol | 700 1.000 | ↑ |
| 6365 | Kirchberg in Tirol | 700 2.500 | ↑ |
| 6322 | Kirchbichl | 420 750 | ↑ |
| 6382 | Kirchdorf in Tirol | 320 600 | → |
| 6370 | Kitzbühel | 1.600 5.000 | ↑ |
| 6114 | Kolsass | 400 800 | ↑ |
| 6115 | Kolsassberg | 250 400 | ↔ |
| 6344 | Kössen | 300 500 | ↔ |
| 6233 | Kramsach | 400 550 | |
| 6330 | Kufstein | 500 650 | ↑ |
| 6250 | Kundl | 400 450 | ↑ |
| 6531 | Ladis | 160 430 | |
| 6500 | Landeck | 366 473 | |
| 6444 | Längenfeld | 140 380 | ↔ |
| 6330 | Langkampfen | 350 650 | ↑ |
| 6072 | Lans | 900 1.400 | ↑ |
| 9906 | Lavant | 63 91 | ↔ |
| 6600 | Lechaschau | 180 200 | ↔ |
| 9900 | Leisach | 103 154 | |
| 6631 | Lermoos | 193 350 | |
| 6105 | Leutasch | 300 500 | ↔ |
| 9900 | Lienz | 207 309 | |
| 6322 | Mariastein | 291 436 | |
| 6143 | Matrei am Brenner | 246 354 | |
| 9971 | Matrei in Osttirol | 117 169 | ↔ |
| 6290 | Mayrhofen | 337 506 | |
| 6142 | Mieders | 462 664 | |
| 6414 | Mieming | 300 400 | |
| 6068 | Mils | 800 1.000 | ↑ |
| 6493 | Mils bei Imst | 200 220 | ↔ |
| 6423 | Mötz | 180 250 | |

| PLZ | Gemeinde | Preise/m ² von bis | Trend |
|------|----------------------------|----------------------------------|-------|
| 6232 | Münster | 400 600 | ↑ |
| 6600 | Musau | 104 145 | |
| 6162 | Mutters | 700 1.000 | ↑ |
| 6622 | Namlos | 45 68 | |
| 6465 | Nassereith | 150 200 | |
| 6020 | Natters | 700 1.000 | ↑ |
| 6543 | Nauders | 130 170 | → |
| 6143 | Navis | 160 230 | |
| 6672 | Nesselwängle | 115 165 | |
| 6167 | Neustift im Stubaital | 450 600 | ↑ |
| 6342 | Niederndorf | 300 400 | ↔ |
| 6342 | Niederndorferberg | 300 400 | |
| 9782 | Nikolsdorf | 74 74 | ↔ |
| 9990 | Nußdorf-Debant | 133 192 | |
| 6406 | Oberhofen im Inntal | 230 330 | ↔ |
| 9903 | Oberlienz | 120 150 | → |
| 6157 | Obernberg am Brenner | 120 150 | ↔ |
| 6372 | Oberndorf in Tirol | 700 900 | ↑ |
| 6173 | Oberperfuss | 600 900 | ↑ |
| 9942 | Obertilliach | 95 140 | ↔ |
| 6416 | Obsteig | 200 350 | |
| 6433 | Oetz | 209 314 | |
| 6080 | Patsch | 426 612 | |
| 6408 | Pettinau | 330 360 | → |
| 6574 | Pettneu am Arlberg | 350 450 | |
| 6405 | Pfaffenhofen | 238 343 | |
| 6647 | Pfafflar | 22 35 | → |
| 6600 | Pflach | 120 240 | |
| 6542 | Pfunds | 139 208 | |
| 6551 | Pians | 192 276 | |
| 6136 | Pill | 278 417 | |
| 6600 | Pinswang | 150 230 | ↑ |
| 6403 | Polling in Tirol | 200 300 | ↔ |
| 9974 | Prägraten am Großvenediger | 84 121 | ↔ |
| 6522 | Prutz | 179 258 | |
| 6241 | Radfeld | 400 500 | ↔ |
| 6283 | Ramsau im Zillertal | 350 650 | ↑ |
| 6179 | Ranggen | 450 600 | ↑ |
| 6240 | Rattenberg | 350 400 | |
| 6353 | Reith bei Kitzbühel | 800 2.000 | ↑ |
| 6100 | Reith bei Seefeld | 300 430 | → |
| 6235 | Reith im Alpbachtal | 290 434 | ↔ |
| 6342 | Retzenschöss | 175 250 | ↔ |
| 6600 | Reutte | 212 299 | |
| 6531 | Ried im Oberinntal | 180 250 | ↔ |
| 6273 | Ried im Zillertal | 350 450 | ↔ |
| 6421 | Rietz | 160 230 | |
| 6074 | Rinn | 570 780 | ↑ |
| 6280 | Rohrberg | 170 250 | |
| 6426 | Roppen | 140 175 | ↔ |
| 6063 | Rum | 700 1.000 | ↑ |
| 6580 | Sankt Anton am Arlberg | 1.291 1.855 | |
| 9963 | Sankt Jakob in Deferegggen | 102 148 | |
| 6391 | Sankt Jakob in Haus | 160 600 | |
| 9951 | Sankt Johann im Walde | 75 108 | ↔ |
| 6380 | Sankt Johann in Tirol | 500 900 | ↔ |
| 6481 | Sankt Leonhard im Pitztal | 90 200 | ↔ |
| 6182 | Sankt Sigmund im Sellrain | 150 200 | |
| 6393 | Sankt Ulrich am Pillersee | 500 900 | ↑ |
| 9962 | Sankt Veit in Deferegggen | 80 120 | ↔ |
| 6432 | Sautens | 183 263 | |
| 6108 | Scharnitz | 178 256 | ↑ |

| PLZ | Gemeinde | Preise/m ² von bis | Trend |
|------|---------------------------|----------------------------------|-------|
| 6677 | Schattwald | 92 133 | |
| 6351 | Scheffau am Wilden Kaiser | 500 1.000 | ↑ |
| 9954 | Schlaiten | 70 80 | ↗ |
| 6200 | Schlitters | 300 400 | |
| 6154 | Schmirn | 40 50 | → |
| 6141 | Schönberg im Stubaital | 350 500 | ↗ |
| 6491 | Schönwies | 200 280 | ↑ |
| 6130 | Schwaz | 400 600 | ↑ |
| 6283 | Schwendau | 329 420 | ↑ |
| 6385 | Schwendt | 200 500 | |
| 6334 | Schwoich | 350 550 | ↑ |
| 6553 | See | 190 310 | ↗ |
| 6100 | Seefeld in Tirol | 547 785 | |
| 6181 | Sellrain | 200 287 | |
| 6500 | Serfaus | 371 539 | |
| 9920 | Sillian | 120 200 | → |
| 6424 | Silz | 180 250 | ↗ |
| 6073 | Sistrans | 800 1.000 | ↗ |
| 6450 | Sölden | 500 600 | |
| 6306 | Söll | 500 750 | ↑ |
| 6542 | Spiss | 79 114 | |
| 6422 | Stams | 190 220 | ↗ |
| 6135 | Stans | 500 800 | ↑ |
| 6500 | Stanz bei Landeck | 250 350 | → |
| 6642 | Stanzach | 80 80 | ↗ |
| 6655 | Steeg | 75 107 | ↗ |
| 6150 | Steinach am Brenner | 230 320 | ↗ |
| 6215 | Steinberg am Rofan | 200 250 | ↗ |
| 6261 | Strass im Zillertal | 300 500 | ↑ |
| 9918 | Strassen | 95 142 | ↗ |
| 6571 | Strengen | 160 230 | |
| 6272 | Stumm | 275 385 | ↑ |
| 6272 | Stummerberg | 137 206 | |
| 6675 | Tannheim | 169 242 | ↗ |
| 6464 | Tarrenz | 250 350 | ↗ |
| 6165 | Telfes im Stubai | 450 550 | ↗ |
| 6410 | Telfs | 500 600 | ↗ |
| 6123 | Terfens | 291 418 | |
| 6065 | Thaur | 600 1.000 | ↑ |
| 6335 | Thiersee | 200 350 | ↗ |
| 9900 | Thurn | 119 178 | |
| 6551 | Tobadill | 162 232 | |
| 6541 | Tösens | 100 150 | ↗ |
| 6150 | Trins | 295 423 | |
| 9907 | Tristach | 160 190 | ↗ |
| 6075 | Tulfes | 440 550 | ↗ |
| 6293 | Tux | 238 356 | |
| 6271 | Uderns | 450 700 | ↗ |
| 6441 | Umhausen | 120 200 | |
| 6175 | Unterperfuss | 600 900 | |
| 9942 | Untertilliach | 77 115 | |
| 6154 | Vals | 118 177 | ↑ |
| 6682 | Vils | 150 200 | ↗ |
| 9972 | Virgen | 100 140 | → |
| 6111 | Volders | 500 800 | ↑ |
| 6176 | Völs | 800 1.000 | ↑ |
| 6134 | Vomp | 400 500 | ↗ |
| 6645 | Vorderhornbach | 40 60 | ↗ |
| 6384 | Waidring | 350 450 | ↗ |
| 6344 | Walchsee | 270 370 | ↑ |
| 6610 | Wängle | 190 260 | ↑ |
| 6112 | Wattenberg | 253 363 | |

| PLZ | Gemeinde | Preise/m ² von bis | Trend |
|---|------------------------------------|----------------------------------|-------|
| 6112 | Wattens | 500 800 | ↗ |
| 6114 | Weer | 400 600 | |
| 6133 | Weerberg | 200 500 | ↑ |
| 6672 | Weißbach am Lech | 80 116 | |
| 6473 | Wenns | 100 150 | ↗ |
| 6363 | Westendorf | 400 1.000 | ↗ |
| 6200 | Wiesing | 300 350 | ↑ |
| 6414 | Wildermieming | 285 427 | |
| 6311 | Wildschönau | 250 320 | ↗ |
| 6300 | Wörgl | 500 700 | ↗ |
| 6511 | Zams | 350 410 | ↗ |
| 6280 | Zell am Ziller | 309 444 | |
| 6280 | Zellberg | 171 257 | |
| 6170 | Zirl | 600 1.000 | ↑ |
| 6677 | Zöblen | 93 140 | |
|  VORARLBERG | | | |
| 6861 | Alberschwende | 250 500 | ↑ |
| 6844 | Altach | 700 1.000 | ↑ |
| 6866 | Andelsbuch | 200 400 | ↗ |
| 6883 | Au | 200 320 | |
| 6781 | Bartholomäberg | 200 310 | ↗ |
| 6870 | Bezau | 210 400 | |
| 6858 | Bildstein | 300 800 | ↑ |
| 6874 | Bizau | 200 400 | |
| 6723 | Blons | 132 189 | |
| 6700 | Bludenz | 500 1.000 | ↑ |
| 6712 | Bludesch | 500 650 | ↑ |
| 6708 | Brand | 252 362 | ↑ |
| 6900 | Bregenz, Fluß | 500 800 | ↑ |
| 6900 | Bregenz, Pfänderhang | 2.000 2.700 | ↑ |
| 6900 | Bregenz, Rieden/Vorkloster | 750 1.100 | ↑ |
| 6900 | Bregenz, Zentrum | 1.000 1.500 | ↑ |
| 6960 | Buch | 150 250 | |
| 6700 | Bürs | 360 450 | ↑ |
| 6707 | Bürserberg | 350 500 | ↑ |
| 6752 | Dalaas | 133 166 | ↑ |
| 6884 | Damüls | 200 360 | |
| 6933 | Doren | 130 300 | ↗ |
| 6850 | Dornbirn, Haselstauden/Rohrbach | 800 1.000 | ↑ |
| 6850 | Dornbirn, Mühlebach/Hartlerdorf | 800 1.000 | ↑ |
| 6850 | Dornbirn, Watzenegg/Kehlegg | 800 1.100 | ↑ |
| 6850 | Dornbirn, Zentrum | 1.000 1.300 | ↑ |
| 6822 | Düns | 300 350 | ↗ |
| 6822 | Dünserberg | 220 350 | |
| 6863 | Egg | 350 420 | ↗ |
| 6911 | Eichenberg | 400 900 | ↑ |
| 6800 | Feldkirch, Altstadt/Levis/Gisingen | 600 900 | ↑ |
| 6800 | Feldkirch, Bangs/Nofels | 550 700 | ↑ |
| 6800 | Feldkirch, Tosters/Tisis | 600 900 | ↑ |
| 6800 | Feldkirch, Zentrum | 700 1.000 | ↑ |
| 6733 | Fontanella | 90 135 | |
| 6820 | Frastanz | 450 670 | ↑ |
| 6833 | Fraxern | 400 600 | |
| 6972 | Fußach | 700 850 | ↑ |
| 6974 | Gaißau | 400 500 | ↗ |
| 6793 | Gaschurn | 200 320 | ↗ |
| 6811 | Göfis | 400 600 | ↗ |
| 6840 | Götzis | 650 850 | ↑ |
| 6971 | Hard | 600 950 | ↑ |

| PLZ | Gemeinde | Preise/m ² von bis | Trend |
|------|-------------------------|----------------------------------|-------|
| 6952 | Hittisau | 157 235 | ↗ |
| 6973 | Höchst | 550 750 | ↑ |
| 6845 | Hohenems | 550 950 | ↑ |
| 6914 | Hohenweiler | 325 440 | ↗ |
| 6912 | Hörbranz | 700 850 | ↑ |
| 6751 | Innerbraz | 115 166 | |
| 6921 | Kennelbach | 600 700 | ↑ |
| 6833 | Klaus | 800 1.100 | ↑ |
| 6754 | Klösterle | 159 229 | |
| 6842 | Koblach | 600 850 | ↑ |
| 6942 | Krumbach | 130 220 | ↑ |
| 6932 | Langen bei Bregenz | 200 600 | ↑ |
| 6941 | Langenegg | 270 330 | |
| 6830 | Laterns | 150 200 | |
| 6923 | Lauterach | 750 1.100 | ↑ |
| 6763 | Lech | 1.000 2.000 | |
| 6951 | Lingenau | 180 300 | ↑ |
| 6900 | Lochau | 700 1.400 | ↑ |
| 6700 | Lorüns | 250 300 | ↑ |
| 6713 | Ludesch | 500 650 | ↑ |
| 6890 | Lustenau | 700 1.000 | ↑ |
| 6841 | Mäder | 700 800 | ↑ |
| 6812 | Meiningen | 560 860 | ↑ |
| 6881 | Mellau | 200 400 | ↑ |
| 6991 | Mittelberg | 250 330 | |
| 6900 | Mögggers | 184 264 | |
| 6710 | Nenzing | 400 600 | ↗ |
| 6714 | Nüziders | 500 650 | ↑ |
| 6741 | Raggal | 100 190 | ↑ |
| 6830 | Rankweil | 600 900 | ↑ |
| 6870 | Reuthe | 200 300 | |
| 6943 | Riefensberg | 90 120 | ↗ |
| 6822 | Röns | 300 350 | ↑ |
| 6832 | Röthis | 500 700 | ↑ |
| 6771 | Sankt Anton im Montafon | 280 340 | ↑ |
| 6787 | Sankt Gallenkirch | 180 315 | |
| 6722 | Sankt Gerold | 100 120 | ↗ |
| 6822 | Satteins | 400 660 | ↑ |
| 6824 | Schllins | 300 500 | ↑ |
| 6882 | Schnepfau | 120 150 | ↗ |
| 6822 | Schnifis | 300 350 | ↑ |
| 6886 | Schoppernau | 350 400 | ↗ |
| 6888 | Schröcken | 200 250 | |
| 6780 | Schruns | 450 750 | ↑ |
| 6858 | Schwarzach | 700 1.000 | ↑ |
| 6867 | Schwarzenberg | 220 360 | ↑ |
| 6952 | Sibratsgfall | 126 189 | ↑ |
| 6782 | Silbertal | 88 130 | ↑ |
| 6731 | Sonntag | 96 143 | ↑ |
| 6700 | Stallehr | 180 330 | ↑ |
| 6832 | Sulz | 500 700 | ↑ |
| 6934 | Sulzberg | 151 330 | |
| 6712 | Thüringen | 480 600 | ↑ |
| 6721 | Thüringerberg | 230 260 | ↗ |
| 6774 | Tschagguns | 250 350 | |
| 6834 | Übersaxen | 300 400 | |
| 6773 | Vandans | 300 500 | ↑ |
| 6836 | Viktorsberg | 400 600 | ↑ |
| 6767 | Warth | 250 400 | |
| 6833 | Weiler | 500 800 | ↑ |
| 6922 | Wolfurt | 700 1.000 | ↑ |
| 6835 | Zwischenwasser | 420 630 | ↑ |